

Projektservis Jičín s.r.o.

Projektant: Ing. Janda
Investor: KHK
Číslo zakázky: 752/01



Vypracoval: Ing. Janda
Stupeň PD: DŮR
Číslo archivní: 752/01/E1

Datum: III/2015
Formát A4:
Měřítko:

III/286 JIČÍN, ROBOUSY – VALDICE, PŘELOŽKA

Příloha č.:

DOKLADOVÁ ČÁST

E1

Seznam dokladů

- 1 Ověření inženýrských sítí
- 1a 1-9 ČEZ ICT Services a.s., ČEZ Distribuce a.s.
- 1b RWE
- 1c O2
- 1d VOS
- 1e TS Jičín
- 2 Vyjádření KŘP KHK – OÚ Jičín - DI
- 3 MěÚ Jičín – odbor životního prostředí
- 4 MěÚ Jičín – odbor dopravy
- 5 KHS – Královéhradeckého kraje
- 6 Vyjádření VOS k DÚR
- 7 Vyjádření ČEZ k DÚR
- 8 Vyjádření O2 k DÚR
- 9 Vyjádření Krajského úřadu, KHK – odboru živ. prostředí
- 10 Krajský úřad KHK – zjišťovací řízení
- 11 Záznam z 1. pracovního výboru
- 12 Záznam z 2. pracovního výboru
- 13 Projednání sjezdů na zem. pozemky – Lužanská a.s.
- 14 Projednání sjezdů na zem. pozemky – ZS Radim a.s.
- 15 Záznam z 3. pracovního výboru stavby
- 16 Záznam ze 4. pracovního výboru stavby
- 17 Ministerstvo obrany ČR
- 18 Záznam z 5. pracovního výboru stavby



ŽADATEL
Projektservis Jičín s.r.o.

NAŠE ZNAČKA
0200272617

VYŘIZUJE / LINKA
ČEZ ICT Services, a. s.

VYŘÍZENO DNE
09.01.2015

Pro: Informativní

Sdělení o existenci komunikačního vedení společnosti ČEZ ICT Services, a. s., pro akci:

II/286 JIČÍN, ROBOUSY - VALDICE - PŘELOŽKA SILNICE 1

Vážený zákazníku,
dovolujeme si reagovat na Vaši žádost, která se týkala sdělení o existenci komunikačního vedení. Na Vámi uvedeném zájmovém území se nenachází komunikační vedení v majetku ČEZ ICT Services, a. s.

Tímto sdělením dáváme souhlas s územním řízením, stavebním řízením a se zjednodušeným územním řízením pro výše uvedenou stavbu.

Toto sdělení je platné 1 rok od 09.01.2015.

S pozdravem

Martin Šklíba
ČEZ ICT Services, a. s.

Přílohy

Situační výkres zájmového území



SKUPINA ČEZ – GENERÁLNÍ PARTNER ČESKÉHO OLYMPIJSKÉHO TÝMU 2001–2016

ČEZ ICT Services, a. s.


Praha 4, Duhová 1531/3, PSČ 140 53 | tel.: 841 842 843, fax: 211 046 250, e-mail: servicesdesk@cez.cz,
www.cez.cz | IČ: 26470411, DIČ: CZ26470411 | zapsaná v obchodním rejstříku vedeném Městským soudem v Praze, oddíl B, vložka 7309 | zaslací adresa pro zákazníky: Praha 4, Duhová 1444/2, PSČ 140 53



Platí pouze se sdělením číslo 0200272617.

Zakreslené polohy zařízení v příloze jsou pouze informativní.

Situační výkres zájmového území



LEGENDA

- | | | | |
|--|---------------------------|--|-----------------------------|
| | Nadzemní optické vedení | | Radioreléový spoj vzduch |
| | Podzemní optické vedení | | Zájmové území |
| | Nadzemní metalické vedení | | Hranice katastrálního území |
| | Podzemní metalické vedení | | |



ŽADATEL
Projektservis Jičín s.r.o.

NAŠE ZNAČKA
0200273540

VYŘIZUJE / LINKA
ČEZ ICT Services, a. s.

VYŘIZENO DNE
13.01.2015

Pro: **Informativní**

Sdělení o existenci komunikačního vedení společnosti ČEZ ICT Services, a. s., pro akci:

II/286 Jičín, Robousy - Valdice, přeložka 1a

Vážený zákazníku,
dovolujeme si reagovat na Vaši žádost, která se týkala sdělení o existenci komunikačního vedení. Na Vámi uvedeném zájmovém území se nenachází komunikační vedení v majetku ČEZ ICT Services, a. s.

Tímto sdělením dáváme souhlas s územním řízením, stavebním řízením a se zjednodušeným územním řízením pro výše uvedenou stavbu.

Toto sdělení je platné 1 rok od 13.01.2015.

S pozdravem

Martin Šklíba
ČEZ ICT Services, a. s.

Přílohy

Situační výkres zájmového území



SKUPINA ČEZ – GENERÁLNÍ PARTNER ČESKÉHO OLYMPIJSKÉHO TÝMU 2001–2016

ČEZ ICT Services, a. s.

Praha 4, Duhová 1531/3, PSČ 140 53 | tel.: 841 842 843, fax: 211 046 250, e-mail: servicesdesk@cez.cz,
www.cez.cz | IČ: 26470411, DIČ: CZ26470411 | zapsaná v obchodním rejstříku vedeném Městským soudem v Praze, oddíl B, vložka 7309 | zaslací adresa pro zákazníky: Praha 4, Duhová 1444/2,
PSČ 140 53

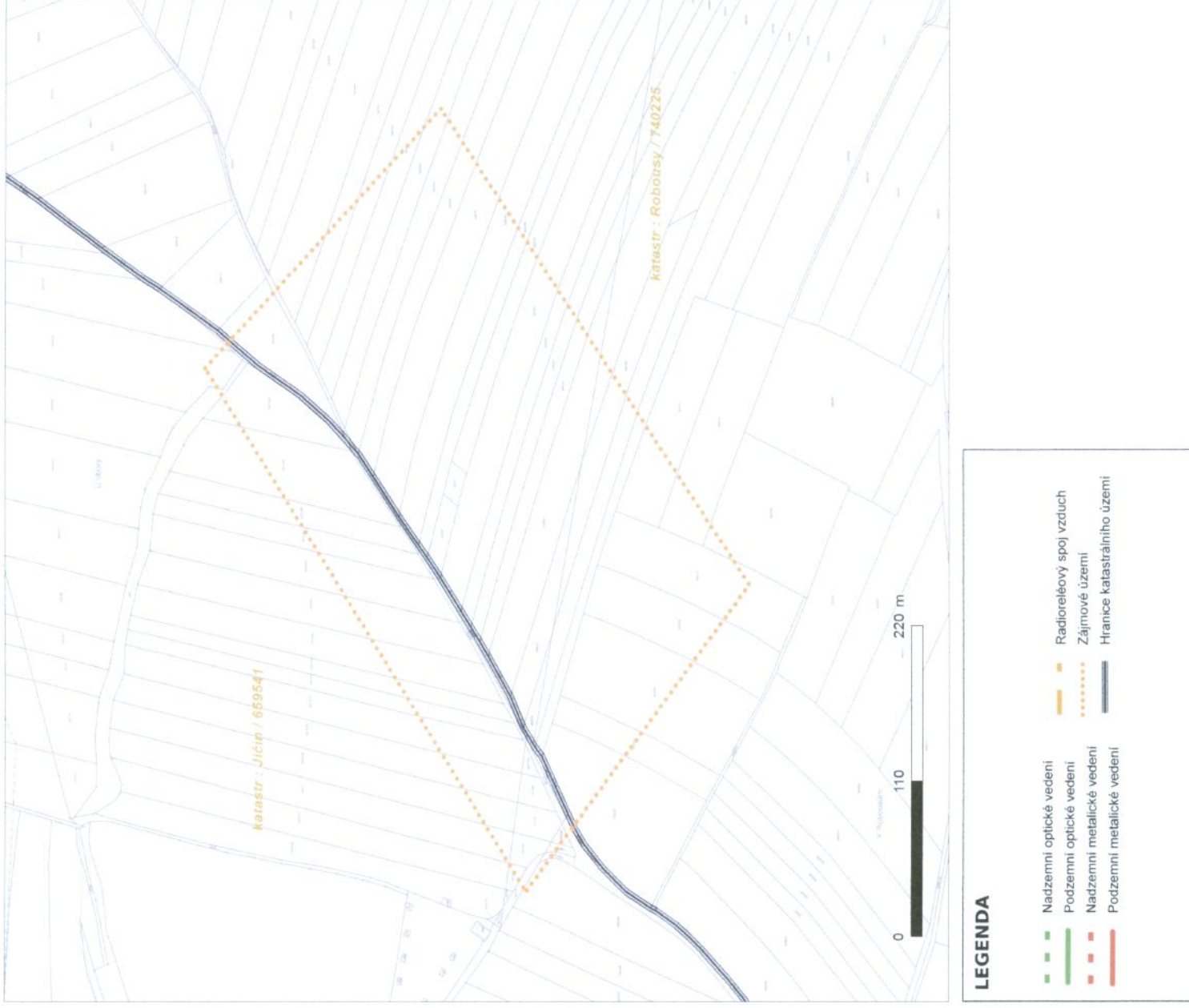
SKUPINA ČEZ



Platí pouze se sdělením číslo 0200273540.

Zakreslené polohy zařízení v příloze jsou pouze informativní.

Situační výkres zájmového území





ŽADATEL
Projektservis Jičín s.r.o.

NAŠE ZNAČKA
0200272623

VYŘIZUJE / LINKA
ČEZ ICT Services, a. s.

VYŘÍZENO DNE
09.01.2015

Pro: **Informativní**

Sdělení o existenci komunikačního vedení společnosti ČEZ ICT Services, a. s., pro akci:

II/286 JIČÍN, ROBOUSY - VALDICE - PŘELOŽKA SILNICE 2

Vážený zákazníku,
dovolujeme si reagovat na Vaši žádost, která se týkala sdělení o existenci komunikačního vedení. Na Vámi uvedeném zájmovém území se nenachází komunikační vedení v majetku ČEZ ICT Services, a. s.

Tímto sdělením dáváme souhlas s územním řízením, stavebním řízením a se zjednodušeným územním řízením pro výše uvedenou stavbu.

Toto sdělení je platné 1 rok od 09.01.2015.

S pozdravem

Martin Šklíba
ČEZ ICT Services, a. s.

Přílohy

Situační výkres zájmového území



SKUPINA ČEZ – GENERÁLNÍ PARTNER ČESKÉHO OLYMPIJSKÉHO TÝMU 2001–2016

ČEZ ICT Services, a. s.

Praha 4, Duhová 1531/3, PSČ 140 53 | tel.: 841 842 843, fax: 211 046 250, e-mail: servicesdesk@cez.cz,
www.cez.cz | IČ: 26470411, DIČ: CZ26470411 | zapsaná v obchodním rejstříku vedeném Městským soudem v Praze, oddíl B, vložka 7309 | zaslací adresa pro zákazníky: Praha 4, Duhová 1444/2,
PSČ 140 53

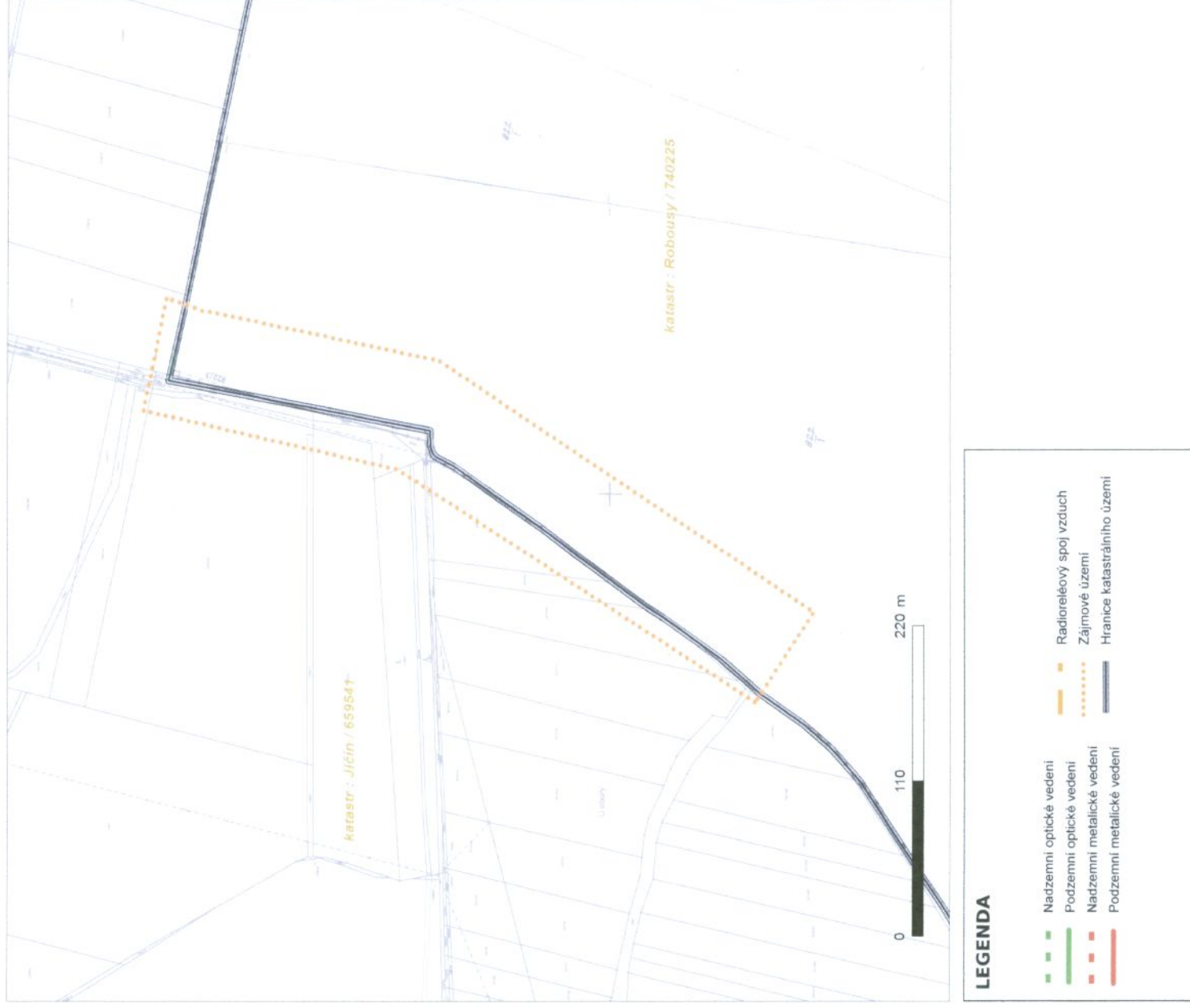
SKUPINA ČEZ



Platí pouze se sdělením číslo 0200272623.

Zakreslené polohy zařízení v příloze jsou pouze informativní.

Situační výkres zájmového území





ŽADATEL
Projektservis Jičín s.r.o.

NAŠE ZNAČKA
0200272625

VYŘIZUJE / LINKA
ČEZ ICT Services, a. s.

VYŘIZENO DNE
09.01.2015

Pro: **Informativní**

Sdělení o existenci komunikačního vedení společnosti ČEZ ICT Services, a. s., pro akci:

II/286 JIČÍN, ROBOUSY - VALDICE - PŘELOŽKA SILNICE 3

Vážený zákazníku,
dovolujeme si reagovat na Vaši žádost, která se týkala sdělení o existenci komunikačního vedení. Na Vámi uvedeném zájmovém území se nenachází komunikační vedení v majetku ČEZ ICT Services, a. s.

Tímto sdělením dáváme souhlas s územním řízením, stavebním řízením a se zjednodušeným územním řízením pro výše uvedenou stavbu.

Toto sdělení je platné 1 rok od 09.01.2015.

S pozdravem

Martin Šklíba
ČEZ ICT Services, a. s.

Přílohy

Situační výkres zájmového území



SKUPINA ČEZ – GENERÁLNÍ PARTNER ČESKÉHO OLYMPIJSKÉHO TÝMU 2001–2016

ČEZ ICT Services, a. s.

Praha 4, Duhová 1531/3, PSČ 140 53 | tel.: 841 842 843, fax: 211 046 250, e-mail: servicesdesk@cez.cz,
www.cez.cz | IČ: 26470411, DIČ: CZ26470411 | zapsaná v obchodním rejstříku vedeném Městským soudem v Praze, oddíl B, vložka 7309 | zaslací adresa pro zákazníky: Praha 4, Duhová 1444/2,
PSČ 140 53

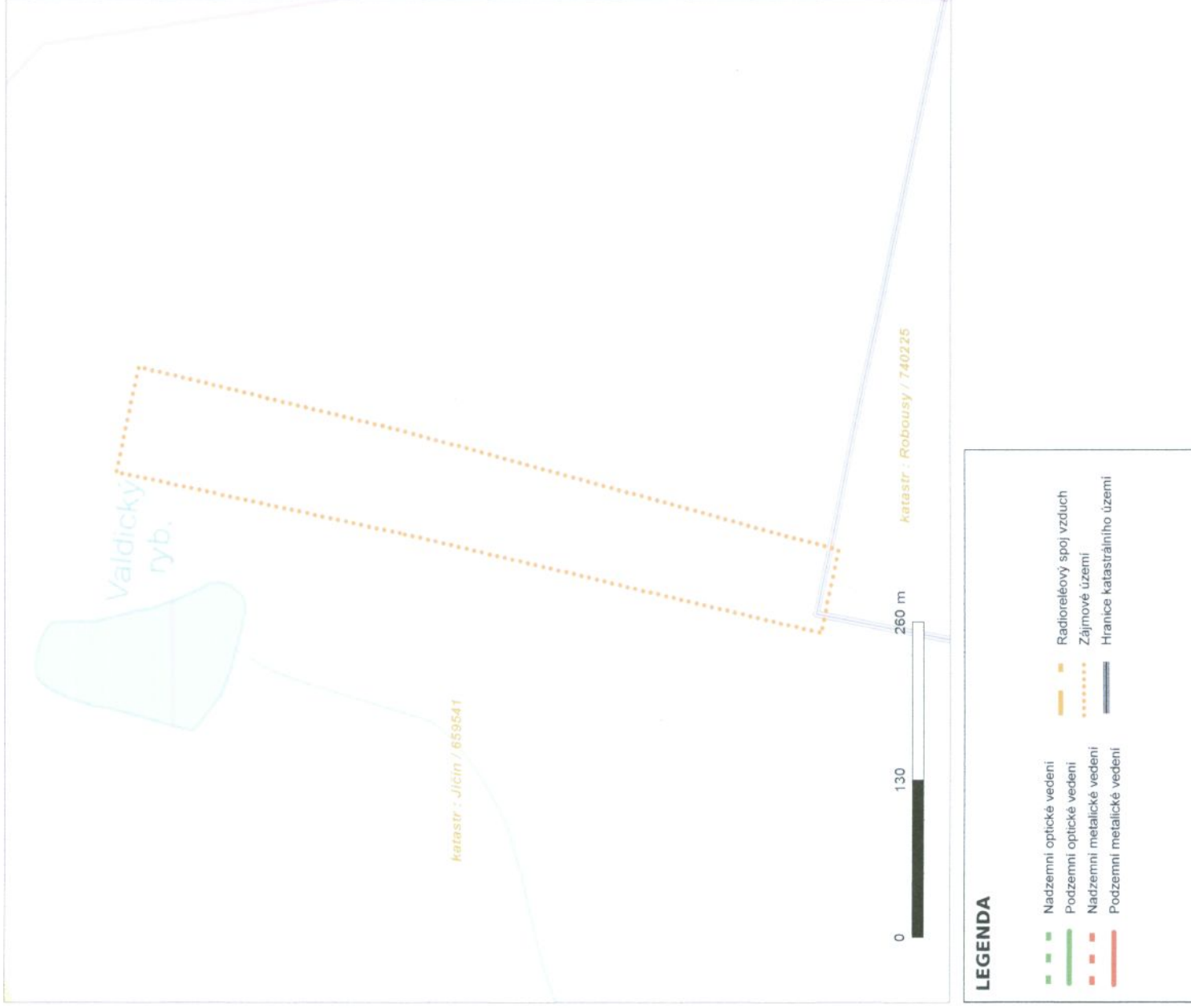
SKUPINA ČEZ



Platí pouze se sdělením číslo 0200272625.

Zakreslené polohy zařízení v příloze jsou pouze informativní.

Situační výkres zájmového území





ŽADATEL

Projektservis Jičín s.r.o.

NAŠE ZNAČKA
0200272627

VYŘIZUJE / LINKA
ČEZ ICT Services, a. s.

VYŘÍZENO DNE
09.01.2015

Pro: **Informativní**

Sdělení o existenci komunikačního vedení společnosti ČEZ ICT Services, a. s., pro akci:

II/286 JIČÍN, ROBOUSY - VALDICE - PŘELOŽKA SILNICE 4

Vážený zákazníku,
dovolujeme si reagovat na Vaši žádost, která se týkala sdělení o existenci komunikačního vedení. Na Vámi uvedeném zájmovém území se nenachází komunikační vedení v majetku ČEZ ICT Services, a. s.

Tímto sdělením dáváme souhlas s územním řízením, stavebním řízením a se zjednodušeným územním řízením pro výše uvedenou stavbu.

Toto sdělení je platné 1 rok od 09.01.2015.

S pozdravem

Martin Šklíba
ČEZ ICT Services, a. s.

Přílohy

Situační výkres zájmového území



SKUPINA ČEZ – GENERÁLNÍ PARTNER ČESKÉHO OLYMPIJSKÉHO TÝMU 2001–2016

ČEZ ICT Services, a. s.

Praha 4, Duhová 1531/3, PSČ 140 53 | tel.: 841 842 843, fax: 211 046 250, e-mail: servicesdesk@cez.cz,
www.cez.cz | IČ: 26470411, DIČ: CZ26470411 | zapsaná v obchodním rejstříku vedeném Městským soudem v Praze, oddíl B, vložka 7309 | zaslací adresu pro zákazníky: Praha 4, Duhová 1444/2,
PSČ 140 53

SKUPINA ČEZ



Platí pouze se sdělením číslo 0200272627.

Zakreslené polohy zařízení v příloze jsou pouze informativní.

Situační výkres zájmového území





ŽADATEL
Projektservis Jičín s.r.o.

NAŠE ZNAČKA
0200272630

VYŘIZUJE / LINKA
ČEZ ICT Services, a. s.

VYŘÍZENO DNE
09.01.2015

Pro: **Informativní**

Sdělení o existenci komunikačního vedení společnosti ČEZ ICT Services, a. s., pro akci:

II/286 JIČÍN, ROBOUSY - VALDICE - PŘELOŽKA SILNICE 5

Vážený zákazníku,
dovolujeme si reagovat na Vaši žádost, která se týkala sdělení o existenci komunikačního vedení. Na Vámi uvedeném zájmovém území se nenachází komunikační vedení v majetku ČEZ ICT Services, a. s.

Tímto sdělením dáváme souhlas s územním řízením, stavebním řízením a se zjednodušeným územním řízením pro výše uvedenou stavbu.

Toto sdělení je platné 1 rok od 09.01.2015.

S pozdravem

Martin Šklíba
ČEZ ICT Services, a. s.

Přílohy

Situační výkres zájmového území



SKUPINA ČEZ – GENERÁLNÍ PARTNER ČESKÉHO OLYMPIJSKÉHO TÝMU 2001 – 2016

ČEZ ICT Services, a. s.

Praha 4, Duhová 1531/3, PSČ 140 53 | tel.: 841 842 843, fax: 211 046 250, e-mail: servicesdesk@cez.cz,
www.cez.cz | IČ: 26470411, DIČ: CZ26470411 | zapsaná v obchodním rejstříku vedeném Městským soudem v Praze, oddíl B, vložka 7309 | zaslací adresu pro zákazníky: Praha 4, Duhová 1444/2, PSČ 140 53

SKUPINA ČEZ



Platí pouze se sdělením číslo 0200272630.

Zakreslené polohy zařízení v příloze jsou pouze informativní.

Situační výkres zájmového území





ŽADATEL

Projektservis Jičín s.r.o.

NAŠE ZNAČKA
0200272636

VYŘIZUJE / LINKA
ČEZ ICT Services, a. s.

VYŘIZENO DNE
09.01.2015

Pro: **Informativní**

Sdělení o existenci komunikačního vedení společnosti ČEZ ICT Services, a. s., pro akci:

II/286 JIČÍN, ROBOUSY - VALDICE - PŘELOŽKA SILNICE 6

Vážený zákazníku,
dovolujeme si reagovat na Vaši žádost, která se týkala sdělení o existenci komunikačního vedení. Na Vámi uvedeném zájmovém území se nenachází komunikační vedení v majetku ČEZ ICT Services, a. s.

Tímto sdělením dáváme souhlas s územním řízením, stavebním řízením a se zjednodušeným územním řízením pro výše uvedenou stavbu.

Toto sdělení je platné 1 rok od 09.01.2015.

S pozdravem

Martin Šklíba
ČEZ ICT Services, a. s.

Přílohy

Situační výkres zájmového území



SKUPINA ČEZ – GENERÁLNÍ PARTNER ČESKÉHO OLYMPIJSKÉHO TÝMU 2001–2016

ČEZ ICT Services, a. s.

Praha 4, Duhová 1531/3, PSČ 140 53 | tel.: 841 842 843, fax: 211 046 250, e-mail: servicesdesk@cez.cz,
www.cez.cz | IČ: 26470411, DIČ: CZ26470411 | zapsaná v obchodním rejstříku vedeném Městským soudem v Praze, oddíl B, vložka 7309 | zaslací adresa pro zákazníky: Praha 4, Duhová 1444/2,
PSČ 140 53

SKUPINA ČEZ



Platí pouze se sdělením číslo 0200272636.

Zakreslené polohy zařízení v příloze jsou pouze informativní.

Situační výkres zájmového území





ŽADATEL
Projektservis Jičín s.r.o.

NAŠE ZNAČKA
0200272638

VYŘIZUJE / LINKA
ČEZ ICT Services, a. s.

VYŘÍZENO DNE
09.01.2015

Pro: **Informativní**

Sdělení o existenci komunikačního vedení společnosti ČEZ ICT Services, a. s., pro akci:

II/286 JIČÍN, ROBOUSY - VALDICE - PŘELOŽKA SILNICE 7

Vážený zákazníku,
dovolujeme si reagovat na Vaši žádost, která se týkala sdělení o existenci komunikačního vedení. Na Vámi uvedeném zájmovém území se nenachází komunikační vedení v majetku ČEZ ICT Services, a. s.

Tímto sdělením dáváme souhlas s územním řízením, stavebním řízením a se zjednodušeným územním řízením pro výše uvedenou stavbu.

Toto sdělení je platné 1 rok od 09.01.2015.

S pozdravem

Martin Šklíba
ČEZ ICT Services, a. s.

Přílohy

Situační výkres zájmového území



SKUPINA ČEZ – GENERÁLNÍ PARTNER ČESKÉHO OLYMPIJSKÉHO TÝMU 2001–2016

ČEZ ICT Services, a. s.

Praha 4, Duhová 1531/3, PSČ 140 53 | tel.: 841 842 843, fax: 211 046 250, e-mail: servicesdesk@cez.cz,
www.cez.cz | IČ: 26470411, DIČ: CZ26470411 | zapsaná v obchodním rejstříku vedeném Městským soudem v Praze, oddíl B, vložka 7309 | zaslací adresa pro zákazníky: Praha 4, Duhová 1444/2,
PSČ 140 53

SKUPINA ČEZ



Platí pouze se sdělením číslo 0200272638.

Zakreslené polohy zařízení v příloze jsou pouze informativní.

Situační výkres zájmového území





ŽADATEL

Projektservis Jičín s.r.o.

NAŠE ZNAČKA

0100363004

VYŘIZUJE / LINKA

840 840 840

VYŘIZENO DNE

09.01.2015

Sdělení o existenci energetického zařízení v majetku společnosti ČEZ Distribuce, a. s., pro akci:**II/286 JIČÍN, ROBOUSY - VALDICE - PŘELOŽKA SILNICE 1**

Vážený zákazníku,

dovolujeme si reagovat na Vaši žádost číslo 0100363004 ze dne 09.01.2015 o sdělení o existenci energetického zařízení. V majetku společnosti ČEZ Distribuce, a. s., se na Vámi uvedeném zájmovém území nachází nebo zasahuje ochranným pásmem energetické zařízení typu:

**PODZEMNÍ SÍTĚ
NADZEMNÍ SÍTĚ**

Energetické zařízení je chráněno ochranným pásmem podle § 46 zákona č. 458/2000 Sb. (energetický zákon) v platném znění. Přibližný průběh tras zasíláme v příloze, přičemž v trase kabelového vedení může být uloženo několik kabelů.

V případě, že uvažovaná akce nebo činnost zasáhne do ochranného pásma nadzemních vedení nebo trafostanic, popř. bude po vytyčení zjištěno, že zasahuje do ochranného pásma podzemních vedení, je nutné písemně požádat o souhlas s činností v ochranném pásmu (formulář je k dispozici na www.cezdistribuce.cz v části Formuláře / Činnosti v ochranných pásmech, kontaktní údaj pro podání Vaší žádosti naleznete v zápatí). Jestliže uvažovaná akce vyvolá potřebu dílčí změny trasy vedení nebo přemístění některých prvků energetického zařízení, je nutné včas požádat o přeložku zařízení podle § 47 zákona č. 458/2000 Sb. v platném znění.

Upozorňujeme Vás rovněž, že v zájmovém území se může nacházet energetické zařízení, které není v majetku společnosti ČEZ Distribuce, a. s.

V případě existence podzemních energetických zařízení je povinností stavebníka před započítím zemních prací čtrnáct dní předem požádat o vytyčení prostřednictvím Zákaznické linky 840 840 840.

Pokud dojde k obnažení kabelového vedení nebo k poškození energetického zařízení, kontaktujte, prosím, naši Poruchovou linku 840 850 860, která je Vám k dispozici 24 hodin denně, 7 dní v týdnu.

Toto sdělení je platné 6 měsíců od 09.01.2015 a je jedním z podkladů pro zpracování projektové dokumentace, pokud je taková dokumentace zpracovávána. Nenahrazuje však vyjádření Provozovatele distribuční soustavy k projektové dokumentaci pro územní nebo stavební řízení, k připojení nového odběru, zdroje elektrické energie nebo k navýšení rezervovaného příkonu a výkonu a mimo havárii ani souhlas s činností v ochranném pásmu.

S pozdravem

z pověření ŘDA/94/0023/2012

ing. Zbyněk Businský,
vedoucí odboru Správa dat o síti,
ČEZ Distribuce, a. s.

Přílohy

1. Situační výkres zájmového území
2. Podmínky pro provádění činností v ochranných pásmech energetických zařízení



SKUPINA ČEZ – GENERÁLNÍ PARTNER ČESKÉHO OLYMPIJSKÉHO TÝMU 2001–2016

ČEZ Distribuce, a. s.

Děčín, Děčín IV-Podmokly, Teplická 874/8, PSČ 405 02 | IČ: 24729035, DIČ: CZ24729035 |
tel. zákaznické služby: 840 840 840, fax: +420 371 102 008, tel. poruchové služby: 840 850 860
e-mail: info@cezdistribuce.cz, www.cezdistribuce.cz | bank. spoj.: KB Praha 35-4544580267/0100
zapsaná v obchodním rejstříku vedeném u Krajského soudu v Ústí nad Labem, oddíl B, vložka 2145
Zasílací adresa pro zákazníky: Guldenerova 2577/19, PSČ 303 03, Plzeň

SKUPINA ČEZ



PODMÍNKY PRO PROVÁDĚNÍ ČINNOSTÍ V OCHRANNÝCH PÁSMECH PODZEMNÍCH VEDENÍ

Ochranné pásmo podzemních vedení elektrizační soustavy do 110 kV včetně a vedení řídící, měřicí a zabezpečovací techniky je stanoveno v §46, odst. (5), Zák. č. 458/2000 Sb. a činí 1 metr po obou stranách krajního kabelu kabelové trasy, nad 110 kV činí 3 metry po obou stranách krajního kabelu.

V ochranném pásmu podzemního vedení je podle §46 odst. (8) a (10) zakázáno:

- a) zřizovat bez souhlasu vlastníka těchto zařízení stavby či umísťovat konstrukce a jiná podobná zařízení, jakož i uskláňovat hořlavé a výbušné látky,
- b) provádět bez souhlasu vlastníka zemní práce,
- c) provádět činnosti, které by mohly ohrozit spolehlivost a bezpečnost provozu těchto zařízení nebo ohrozit život, zdraví či majetek osob,
- d) provádět činnosti, které by znemožňovaly nebo podstatně znesnadňovaly přístup k těmto zařízením,
- e) vysazovat trvalé porosty a přejíždět vedení těžkými mechanismy.

Pokud stavba nebo stavební činnost zasahuje do ochranného pásma podzemního vedení, je třeba požádat o písemný souhlas vlastníka nebo provozovatele tohoto zařízení na základě §46, odst. (8) a (11) Zákona č. 458/2000 Sb.

V ochranných pásmech podzemních vedení je třeba dále dodržovat následující podmínky:

1. Dodavatel prací musí před zahájením prací zajistit vytýčení podzemního zařízení a prokazatelně seznámit pracovníky, jichž se to týká, s jejich polohou a upozornit na odchylky od výkresové dokumentace.
2. Výkopové práce do vzdálenosti 1 metr od osy (krajního) kabelu musí být prováděny ručně. V případě provedení sond (ručně) může být tato vzdálenost snížena na 0,5 metru.
3. Zemní práce musí být prováděny v souladu s ČSN 73 6133 Návrh a provádění zemního tělesa podzemních komunikací a při zemních pracích musí být dodrženo Nařízení vlády č. 591/2006 Sb., o bližších minimálních požadavcích na bezpečnost a ochranu zdraví při práci na staveništích.
4. Mista křížení a souběhy ostatních zařízení se zařízeními energetiky musí být vyprojektovány a provedeny zejména dle ČSN 73 6005, ČSN EN 50 341-1,2, ČSN EN 50341-3, ČSN EN 50423-1, ČSN 33 2000-5-52 a PNE 34 1050.
5. Dodavatel prací musí oznámit příslušnému provozovateli distribuční soustavy zahájení prací minimálně 3 pracovní dny předem.
6. Při potřebě přejíždění trasy podzemních vedení vozidly nebo mechanismy je třeba po dohodě s provozovatelem provést dodatečnou ochranu proti mechanickému poškození.
7. Je zakázáno manipulovat s obnaženými kabely pod napětím. Odkryté kabely musí být za vypnutého stavu řádně vyvěšeny, chráněny proti poškození a označeny výstražnou tabulkou dle ČSN ISO 3864.
8. Před záhozem kabelové trasy musí být provozovatel kabelu vyzván ke kontrole uložení. Pokud toto organizace provádějící zemní práce neprovede, vyhrazuje si provozovatel distribuční soustavy právo nechat inkriminované místo znovu odkryt.
9. Při záhozu musí být zemina pod kabely řádně udusána, kabely zapiskovány a provedeno krytí proti mechanickému poškození.
10. Bez předchozího souhlasu je zakázáno snižovat nebo zvyšovat vrstvu zeminy nad kabelem.
11. Každé poškození zařízení provozovatele distribuční soustavy musí být okamžitě nahlášeno na Linku pro hlášení poruch Skupiny ČEZ, společnosti ČEZ Distribuce, a. s., 840 850 860, která je Vám k dispozici 24 hodin denně, 7 dní v týdnu.
12. Ukončení stavby musí být neprodleně ohlášeno příslušnému provoznímu útvaru.
- 13. Po dokončení stavby provozovatel distribuční soustavy nesouhlasí s vyhlášením ochranného pásma nových rozvodů, které jsou budovány, protože se již jedná o práce v ochranném pásmu zařízení provozovatele distribuční soustavy. Případné opravy nebo rekonstrukce na svém zařízení nebude provozovatel distribuční soustavy provádět na výjimku z ochranného pásma nebo na základě souhlasu s činností v tomto pásmu.**

Případné nedodržení uvedených podmínek bude řešeno příslušným stavebním úřadem nebo nahlášeno Statní energetické inspekci v souladu s §93, Zákona č. 458/2000 Sb. jako porušení zákazu provádět činnosti v ochranných pásmech dle §46 téhož zákona.



PODMÍNKY PRO PROVÁDĚNÍ ČINNOSTÍ V OCHRANNÝCH PÁSMECH NADZEMNÍCH VEDENÍ

Ochranné pásmo nadzemního vedení podle §46, odst. (3), Zák. č. 458/2000 Sb. je souvislý prostor vymezený svislými rovinami vedenými po obou stranách vedení ve vodorovné vzdálenosti měřené kolmo na vedení, které činí od krajního vodiče vedení na obě jeho strany:

- a) u napětí nad 1 kV a do 35 kV včetně
 - i) pro vodiče bez izolace 7 metrů (resp. 10 metrů u zařízení postaveného do 31. 12. 1994),
 - ii) pro vodiče s izolací základní 2 metry,
 - iii) pro závěsná kabelová vedení 1 metr;
- b) u napětí nad 35 kV do 110 kV včetně: 12 metrů (resp. 15 metrů u zařízení postaveného do 31. 12. 1994).

Poznámka:

Nadzemní vedení nízkého napětí (do 1 kV) není chráněno ochranným pásmem. Při činnostech prováděných v jeho blízkosti (práce v blízkosti) je nutné dodržet vzdálenosti dané ČSN EN 50110-1 ed. 2.

V ochranném pásmu nadzemního vedení je podle §46 odst. (8) a (9) zakázáno:

1. zřizovat bez souhlasu vlastníka těchto zařízení stavby či umísťovat konstrukce a jiná podobná zařízení, jakož i uskláňovat hořlavé a výbušné látky,
2. provádět bez souhlasu vlastníka zemní práce,
3. provádět činnosti, které by mohly ohrozit spolehlivost a bezpečnost provozu těchto zařízení nebo ohrozit život, zdraví či majetek osob,
4. provádět činnosti, které by znemožňovaly nebo podstatně znesnadňovaly přístup k těmto zařízením,
5. vysazovat chmelnice a nechávat růst porosty nad výšku 3 metry.

Pokud stavba nebo stavební činnost zasahuje do ochranného pásma nadzemního vedení, je třeba požádat o písemný souhlas vlastníka nebo provozovatele tohoto zařízení na základě §46, odst. (8) a (11) Zákona č. 458/2000 Sb.

V ochranných pásmech nadzemních vedení je třeba dále dodržovat následující podmínky:

1. Při pohybu nebo pracích v blízkosti elektrického vedení vysokého napětí se nesmí osoby, předměty, prostředky nemající povahu jeřábu přiblížit k živým částem - vodičům blíže než 2 metry (dle ČSN EN 50110-1).
2. Jeřáby a jim podobná zařízení musí být umístěny tak, aby v kterékoli poloze byly všechny jejich části mimo ochranné pásmo vedení a musí být zamezeno vymrštění lana.
3. Je zakázáno stavět budovy nebo jiné objekty v ochranných pásmech nadzemních vedení vysokého napětí.
4. Je zakázáno, provádět veškeré pozemní práce, při kterých by byla narušena stabilita podpěrných bodů - sloupů nebo stožárů.
5. Je zakázáno upevňovat antény, reklamy, ukazatele apod. pod, přes nebo přímo na stožáry elektrického vedení.
6. Dodavatel prací musí prokazatelně seznámit své pracovníky, jichž se to týká s ČSN EN 50110-1.
7. Pokud není možné dodržet body č. 1 až 4, je možné požádat příslušný provozní útvar provozovatele distribuční soustavy o další řešení (zajištění odborného dohledu pracovníka s elektrotechnickou kvalifikací dle Vyhlášky č. 50/78 Sb., vypnutí a zajištění zařízení, zaizolování živých částí...), pokud nejsou tyto podmínky již součástí jiného vyjádření ke konkrétní stavbě.
8. V případě požadavku na vypnutí zařízení po nezbytnou dobu provádění prací je nutné požádat minimálně 25 dní před požadovaným termínem. V případě vedení nízkého napětí je možné též požádat o zaizolování části vedení.

Při práci v ochranném pásmu nutno respektovat technické normy, zejména PNE 33 3301 a ČSN EN 50423-1.

Případné nedodržení uvedených podmínek bude řešeno příslušným stavební úřadem nebo nahlášeno Státní energetické inspekci v souladu s §93, Zákona č. 458/2000 Sb. jako porušení zákazu provádět činnosti v ochranných pásmech dle §46 téhož zákona.



PODMÍNKY PRO PROVÁDĚNÍ ČINNOSTÍ V OCHRANNÝCH PÁSMECH ELEKTRICKÝCH STANIC

Ochranné pásmo elektrické stanice je stanoveno v §46, odst. (6), Zák. č. 458/2000 Sb. a je vymezeno svislými rovinami vedenými ve vodorovné vzdálenosti:

- a) u venkovních el. stanic a dále stanic s napětím větším než 52 kV v budovách 20 metrů od oplocení nebo od vnějšího lince obvodového zdiva,
- b) u stožárových elektrických stanic a věžových stanic s venkovním přívodem s převodem napětí z úrovně nad 1 kV a menší než 52 kV na úroveň nízkého napětí 7 m od vnější hrany půdorysu stanice ve všech směrech,
- c) u kompaktních a zděných el. stanic s převodem napětí z úrovně nad 1 kV a menší než 52 kV na úroveň nízkého napětí 2 metry od vnějšího pláště stanice ve všech směrech,
- d) u vestavěných el. stanic 1 metr od obestavění.

V ochranném pásmu elektrické stanice je podle §46 odst. (8) a (10) zakázáno:

1. zřizovat bez souhlasu vlastníka těchto zařízení stavby či umísťovat konstrukce a jiná podobná zařízení, jakož i uskláňovat hořlavé a výbušné látky,
2. provádět bez souhlasu vlastníka zemní práce,
3. provádět činnosti, které by mohly ohrozit spolehlivost a bezpečnost provozu těchto zařízení nebo ohrozit život, zdraví či majetek osob,
4. provádět činnosti, které by znemožňovaly nebo podstatně znesnadňovaly přístup k těmto zařízením.

Pokud stavba nebo stavební činnost zasahuje do ochranného pásma elektrické stanice, je třeba požádat o písemný souhlas vlastníka nebo provozovatele tohoto zařízení na základě §46, odst. (8) a (11) Zákona č. 458/2000 Sb.

V ochranném pásmu elektrické stanice je dále zakázáno provádět činnosti, které by mohly mít za následek ohrožení bezpečnosti a spolehlivosti provozu stanice nebo zmenšující či podstatně znesnadňující její obsluhu a údržbu a to zejména:

1. provádět výkopové práce ohrožující zaústění podzemních vedení vysokého a nízkého napětí nebo stabilitu stavební části el. stanice (viz. podmínky pro činnosti v ochranných pásmech podzemního vedení),
2. skladovat či umísťovat předměty bránící přístupu do elektrické stanice nebo k rozvaděčům vysokého nebo nízkého napětí,
3. umísťovat antény, reklamy, ukazatele apod.,
4. zřizovat oplocení, které by znemožnilo obsluhu el. stanice.

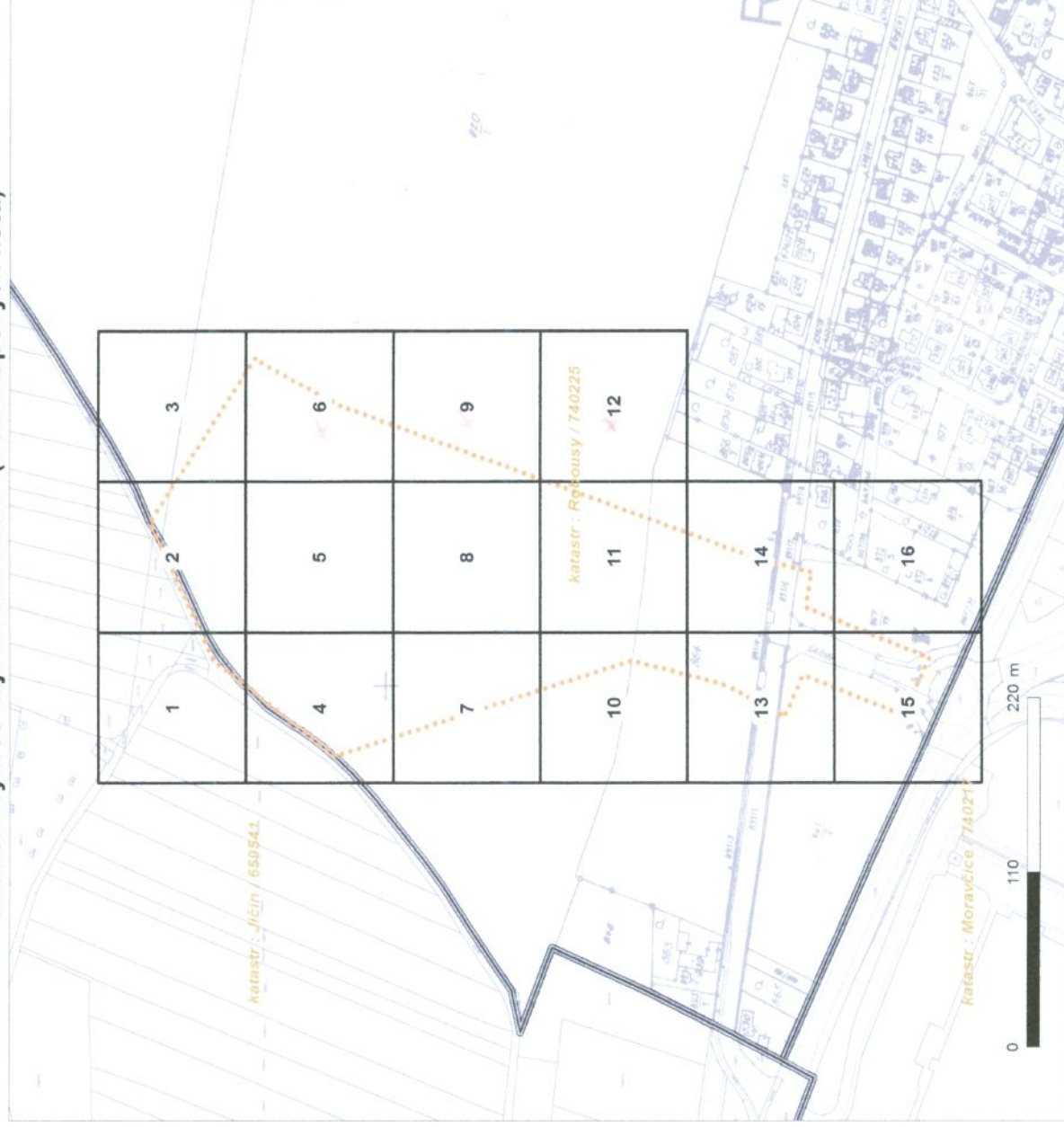
Případné nedodržení uvedených podmínek bude řešeno příslušným stavebním úřadem nebo nahlášeno Státní energetické inspekci v souladu s §93, Zákona č. 458/2000 Sb. jako porušení zákazu provádět činnosti v ochranných pásmech dle §46 téhož zákona.



Platí pouze se sdělením číslo 0100363004.

Zakreslené polohy zařízení v příloze jsou pouze informativní.

Situační výkres zájmového území (klad mapových listů)

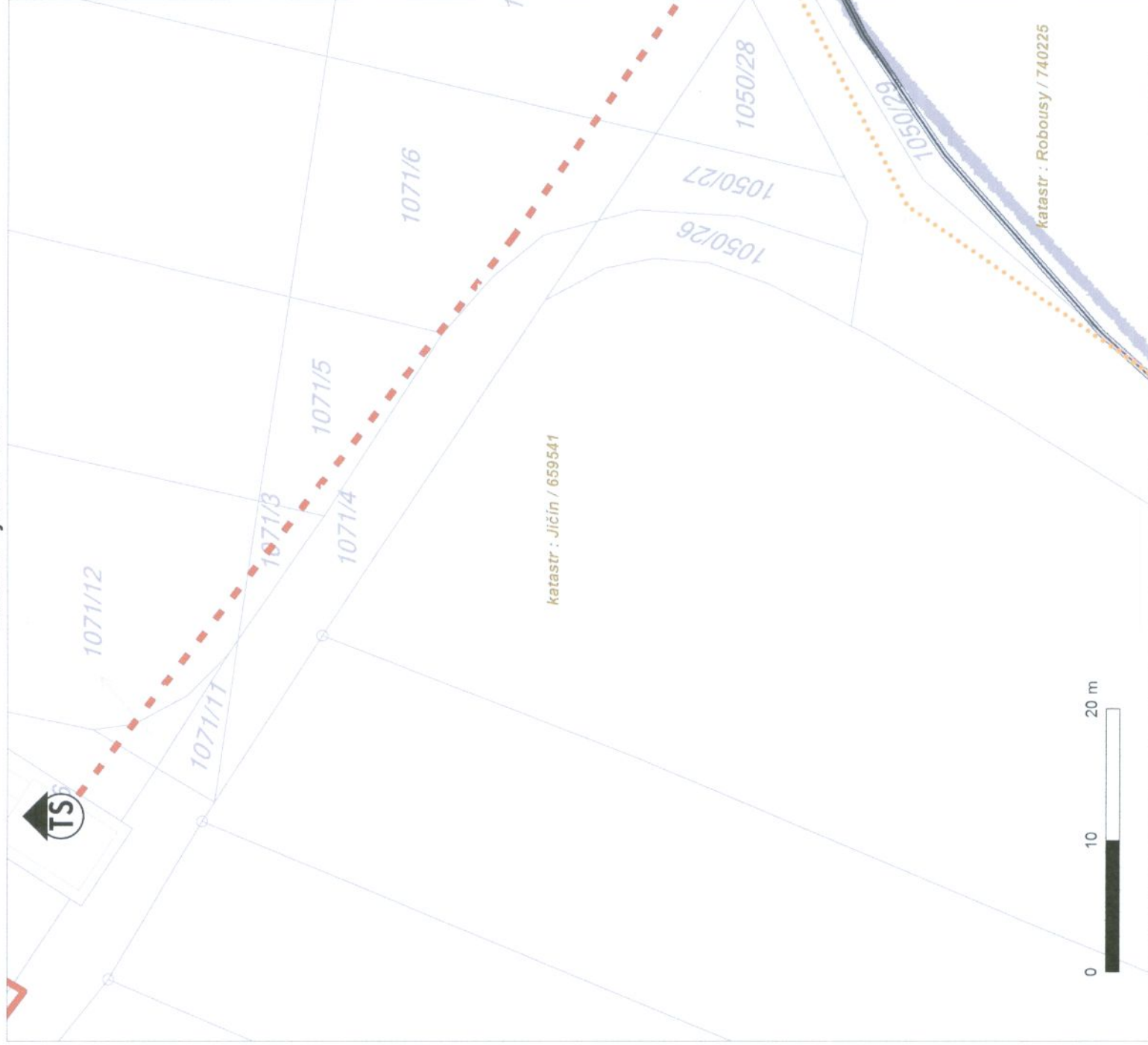




Platí pouze se sdělením číslo 0100363004.

Zakreslené polohy zařízení v příloze jsou pouze informativní.

Situační výkres - list 1





Platí pouze se sdělením číslo 0100363004.

Zakreslené polohy zařízení v příloze jsou pouze informativní.

Situační výkres - list 2

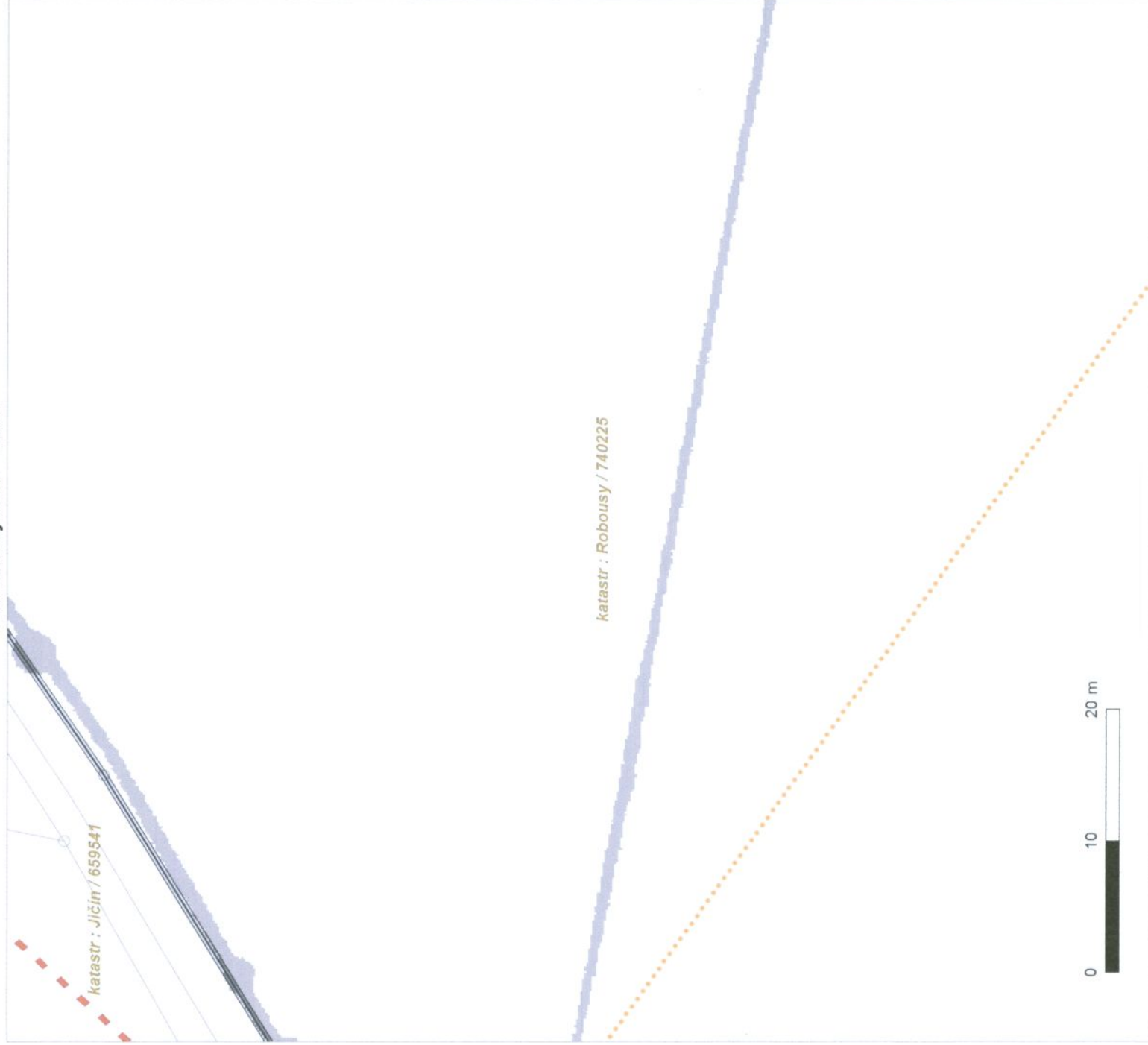




Platí pouze se sdělením číslo 0100363004.

Zakreslené polohy zařízení v příloze jsou pouze informativní.

Situační výkres - list 3

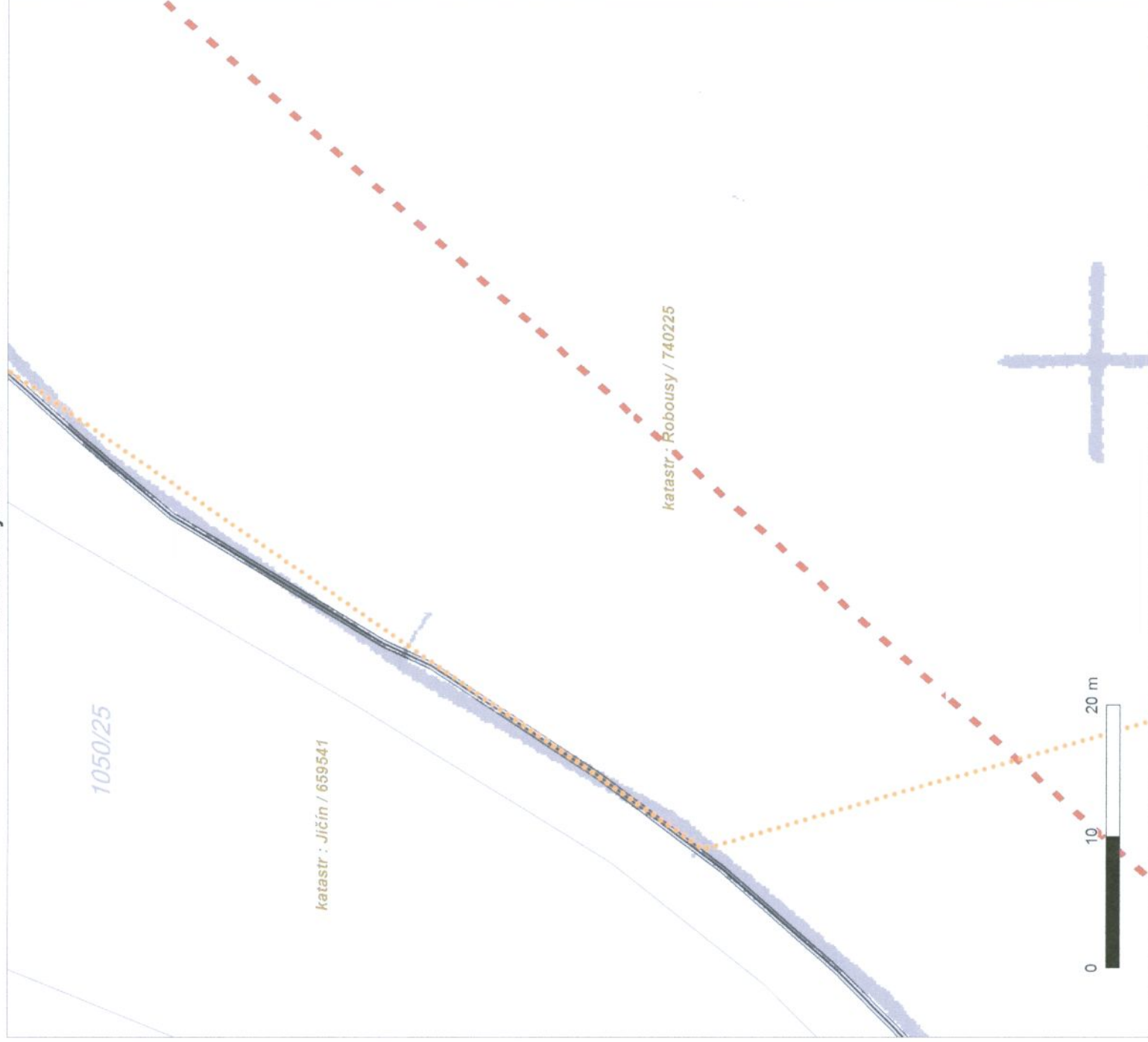




Platí pouze se sdělením číslo 0100363004.

Zakreslené polohy zařízení v příloze jsou pouze informativní.

Situační výkres - list 4



SKUPINA ČEZ



Platí pouze se sdělením číslo 0100363004.

Zakreslené polohy zařízení v příloze jsou pouze informativní.

Situační výkres - list 5



katastr : Robousy / 740225

0 10 20 m

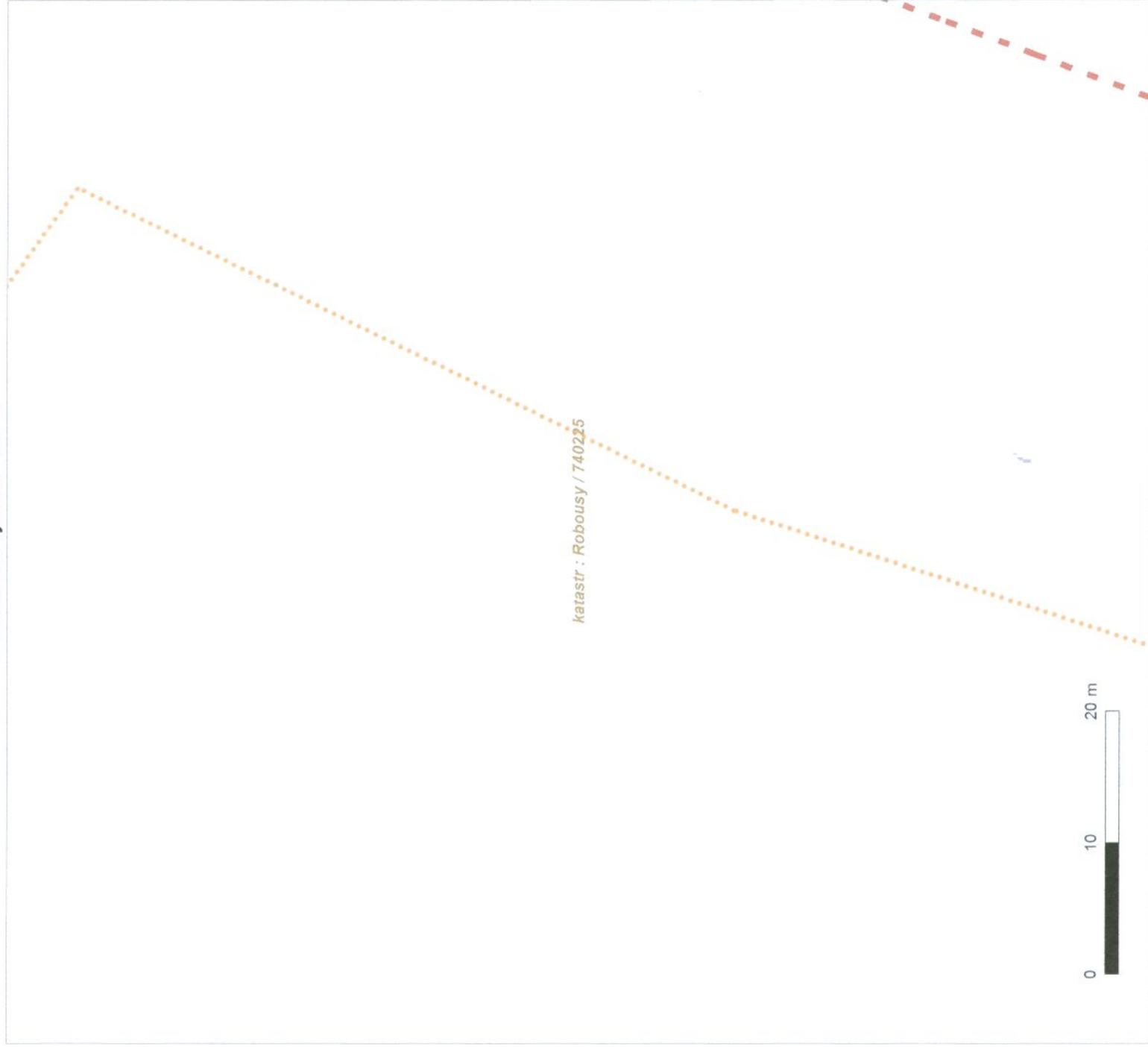
SKUPINA ČEZ



Platí pouze se sdělením číslo 0100363004.

Zakreslené polohy zařízení v příloze jsou pouze informativní.

Situační výkres - list 6

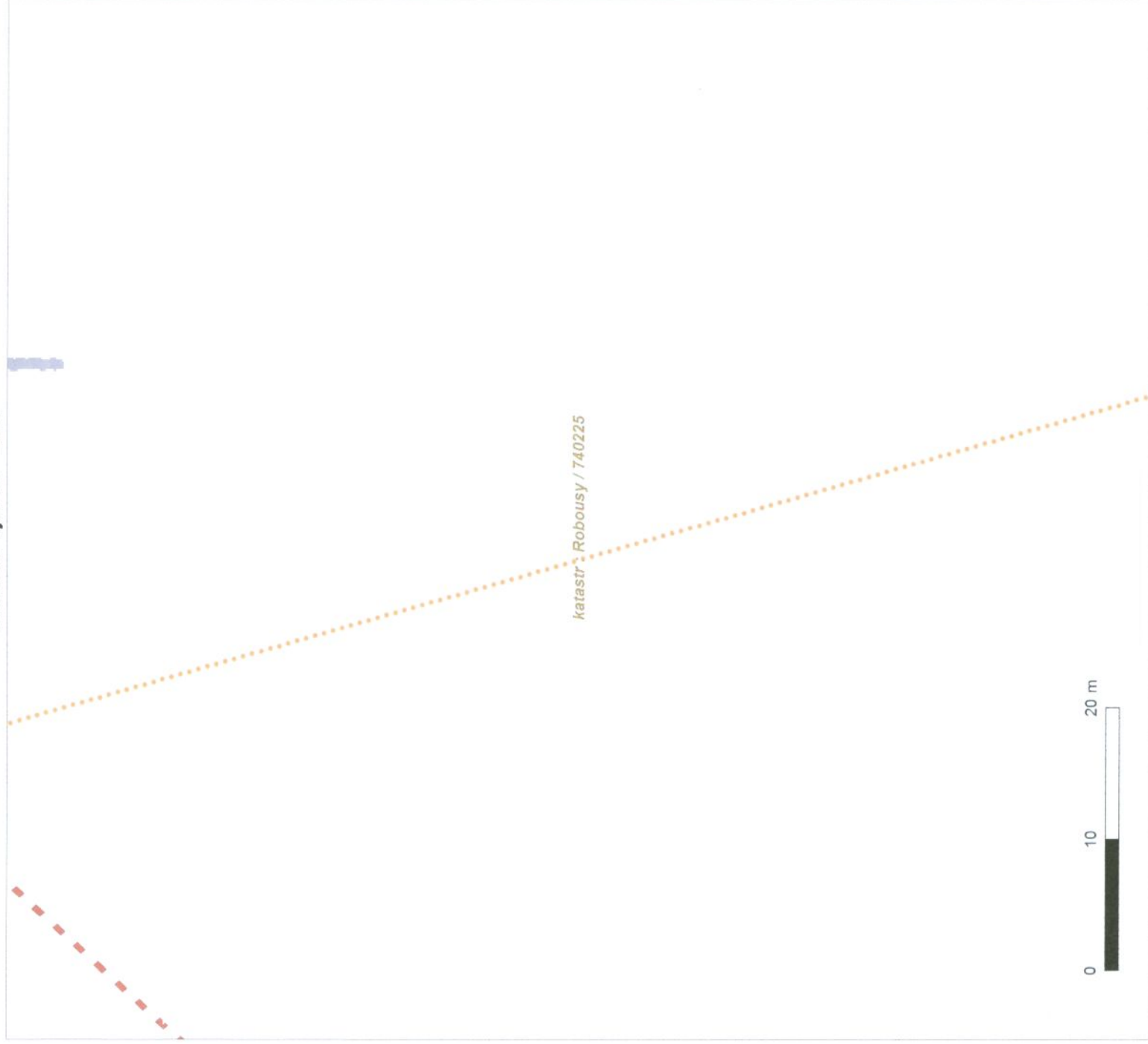




Platí pouze se sdělením číslo 0100363004.

Zakreslené polohy zařízení v příloze jsou pouze informativní.

Situační výkres - list 7



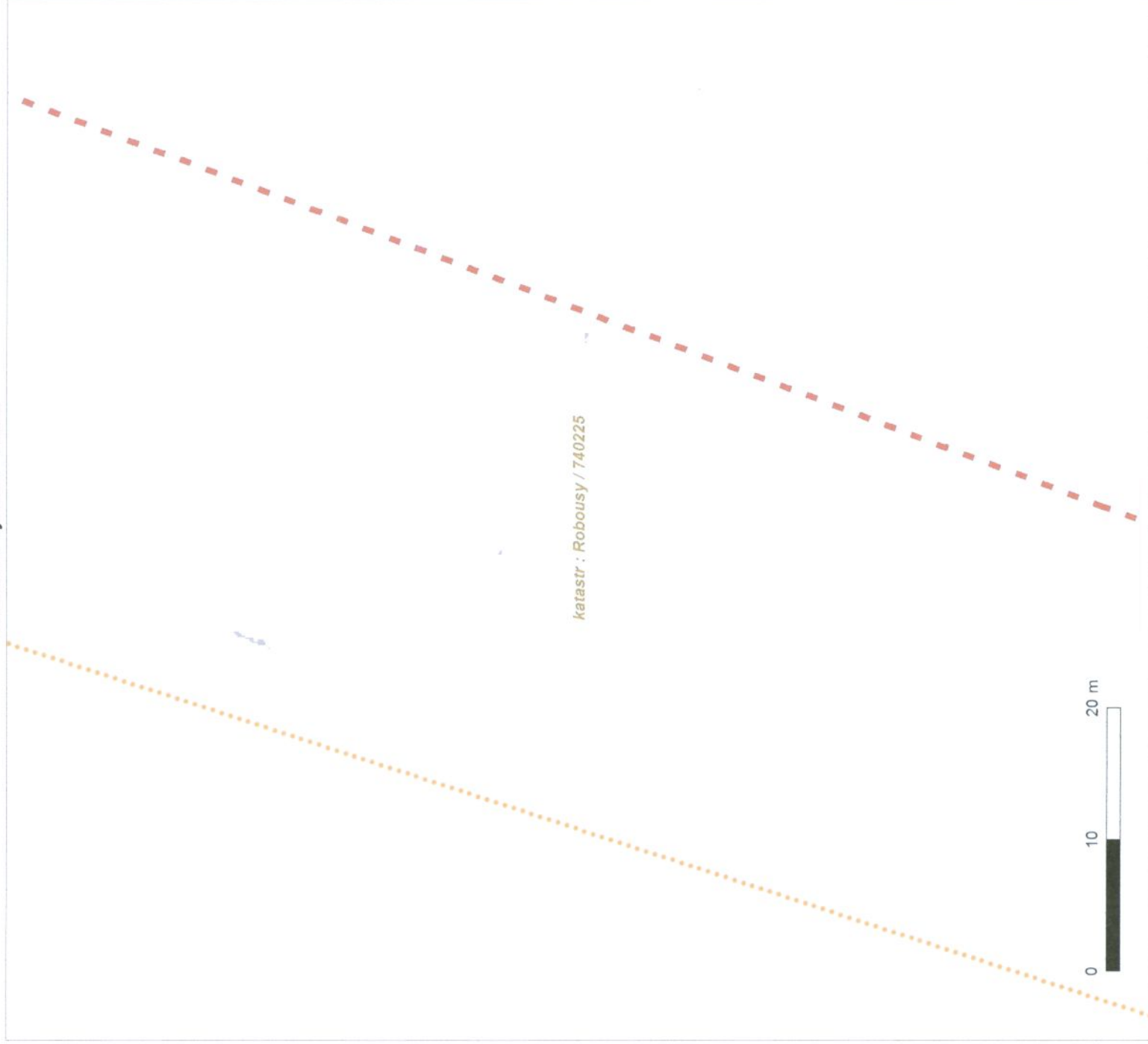
SKUPINA ČEZ



Platí pouze se sdělením číslo 0100363004.

Zakreslené polohy zařízení v příloze jsou pouze informativní.

Situační výkres - list 9

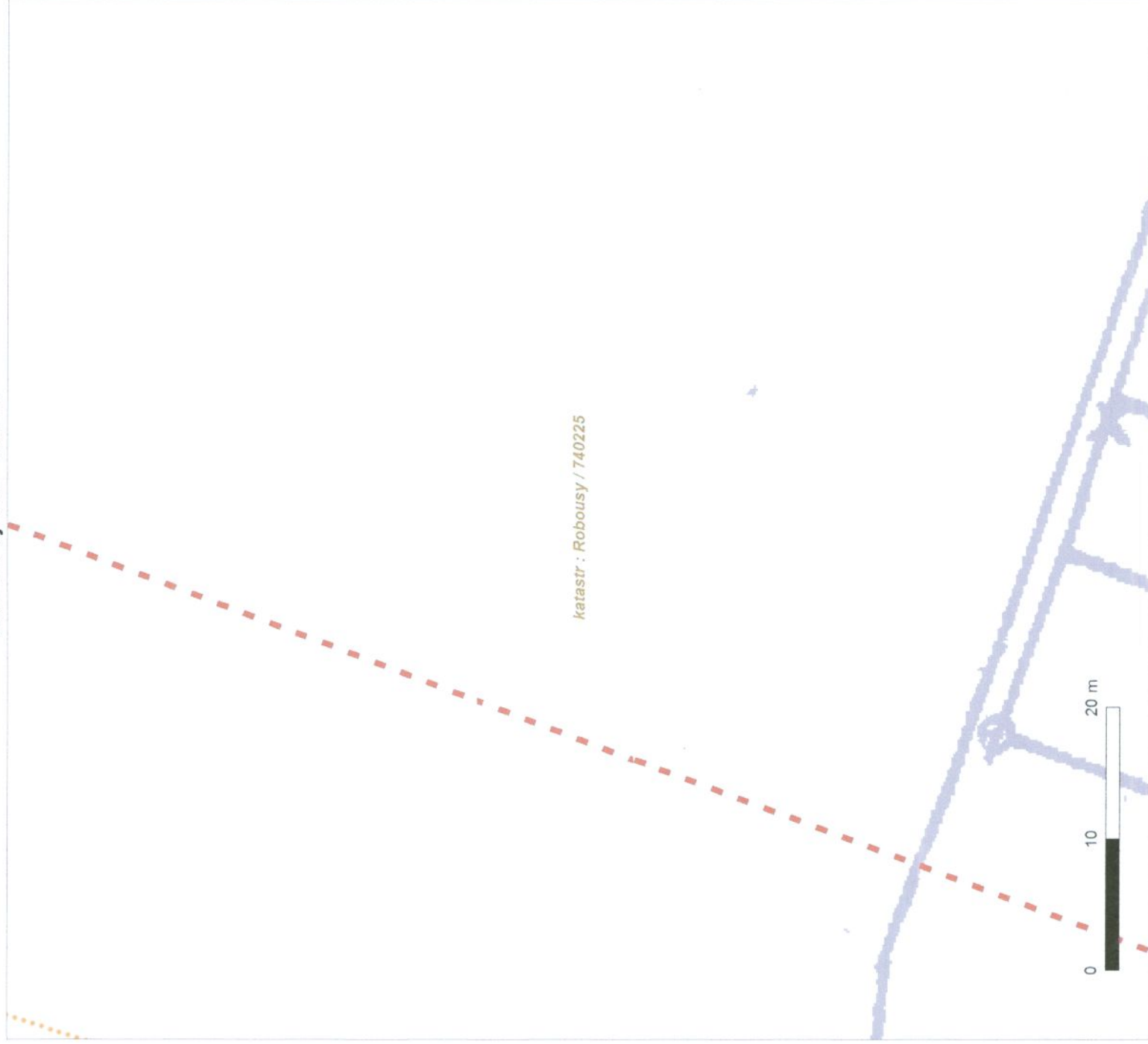




Platí pouze se sdělením číslo 0100363004.

Zakreslené polohy zařízení v příloze jsou pouze informativní.

Situační výkres - list 12





Platí pouze se sdělením číslo 0100363004.

Zakreslené polohy zařízení v příloze jsou pouze informativní.

Situační výkres - list 13

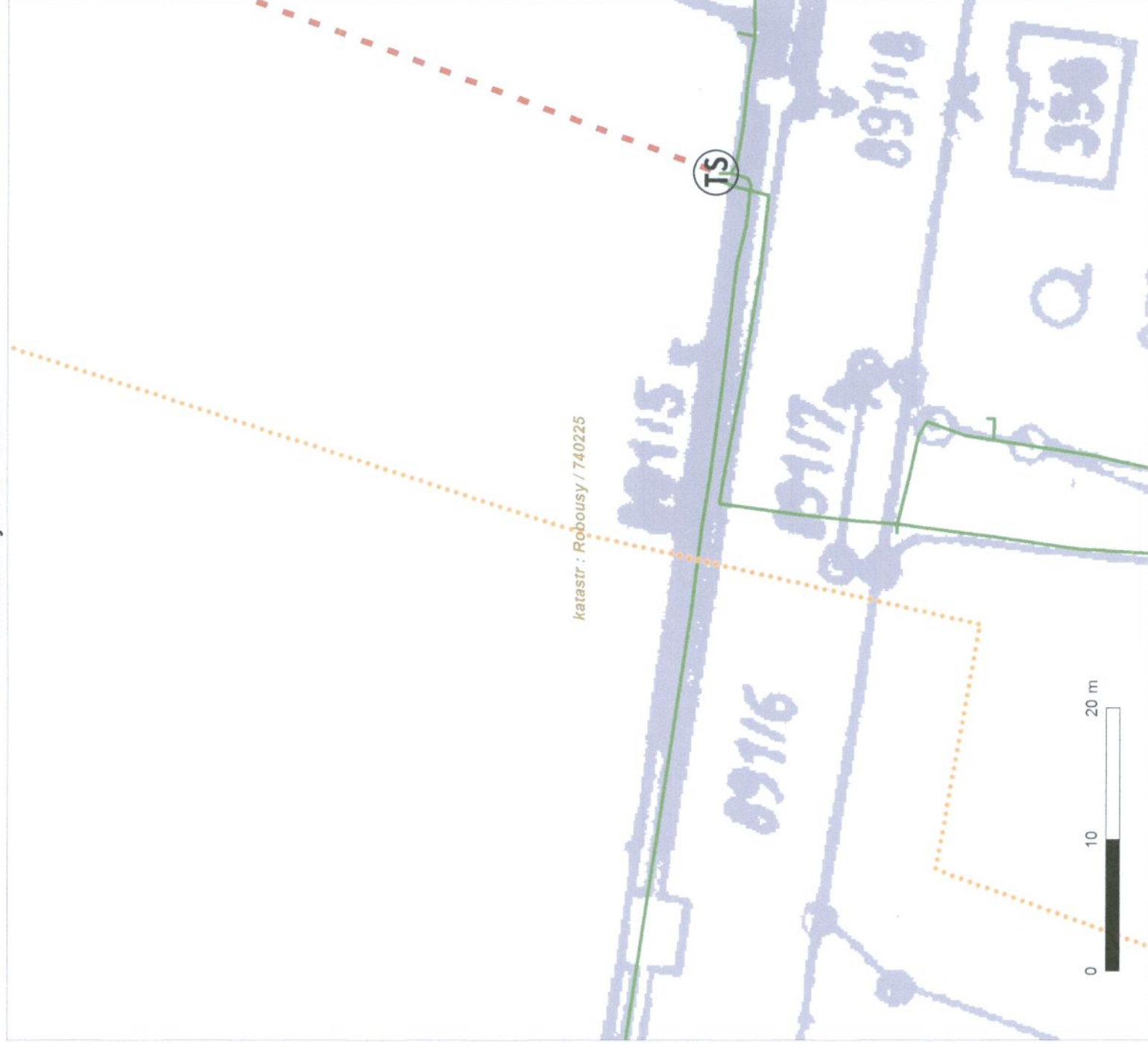




Platí pouze se sdělením číslo 0100363004.

Zakreslené polohy zařízení v příloze jsou pouze informativní.

Situační výkres - list 14





Platí pouze se sdělením číslo 0100363004.

Zakreslené polohy zařízení v příloze jsou pouze informativní.

Situační výkres - list 15





Platí pouze se sdělením číslo 0100363004.

Zakreslené polohy zařízení v příloze jsou pouze informativní.

Situační výkres - list 16





ŽADATEL

Projektservis Jičín s.r.o.

NAŠE ZNAČKA

0100364079

VYŘIZUJE / LINKA

840 840 840

VYŘÍZENO DNE

12.01.2015

Sdělení o existenci energetického zařízení v majetku společnosti ČEZ Distribuce, a. s., pro akci:**II/286 Jičín, Robousy - Valdice, přeložka 1a**

Vážený zákazníku,

dovolujeme si reagovat na Vaši žádost číslo 0100364079 ze dne 12.01.2015 o sdělení o existenci energetického zařízení. V majetku společnosti ČEZ Distribuce, a. s., se na Vámi uvedeném zájmovém území nachází nebo zasahuje ochranným pásmem energetické zařízení typu:

NADZEMNÍ SÍTĚ

Energetické zařízení je chráněno ochranným pásmem podle § 46 zákona č. 458/2000 Sb. (energetický zákon) v platném znění. Přibližný průběh tras zasíláme v příloze, přičemž v trase kabelového vedení může být uloženo několik kabelů.

V případě, že uvažovaná akce nebo činnost zasáhne do ochranného pásma nadzemních vedení nebo trafostanic, popř. bude po vytyčení zjištěno, že zasahuje do ochranného pásma podzemních vedení, je nutné písemně požádat o souhlas s činností v ochranném pásmu (formulář je k dispozici na www.cezdistribuce.cz v části Formuláře / Činnosti v ochranných pásmech, kontaktní údaje pro podání Vaší žádosti naleznete v zápatí). Jestliže uvažovaná akce vyvolá potřebu dílčí změny trasy vedení nebo přemístění některých prvků energetického zařízení, je nutné včas požádat o přeložku zařízení podle § 47 zákona č. 458/2000 Sb. v platném znění.

Upozorňujeme Vás rovněž, že v zájmovém území se může nacházet energetické zařízení, které není v majetku společnosti ČEZ Distribuce, a. s.

V případě existence podzemních energetických zařízení je povinností stavebníka před započítím zemních prací čtrnáct dní předem požádat o vytyčení prostřednictvím Zákaznické linky 840 840 840.

Pokud dojde k obnažení kabelového vedení nebo k poškození energetického zařízení, kontaktujte, prosím, naši Poruchovou linku 840 850 860, která je Vám k dispozici 24 hodin denně, 7 dní v týdnu.

Toto sdělení je platné 6 měsíců od 12.01.2015 a je jedním z podkladů pro zpracování projektové dokumentace, pokud je taková dokumentace zpracovávána. Nenahrazuje však vyjádření Provozovatele distribuční soustavy k projektové dokumentaci pro územní nebo stavební řízení, k připojení nového odběru, zdroje elektrické energie nebo k navýšení rezervovaného příkonu a výkonu a mimo havárii ani souhlas s činností v ochranném pásmu.

S pozdravem

z pověření ŘDA/94/0023/2012

ing. Zbyněk Businský,
vedoucí odboru Správa dat o síti,
ČEZ Distribuce, a. s.

Přílohy

1. Situační výkres zájmového území
2. Podmínky pro provádění činností v ochranných pásmech energetických zařízení



SKUPINA ČEZ – GENERÁLNÍ PARTNER ČESKÉHO OLYMPIJSKÉHO TÝMU 2001–2016

ČEZ Distribuce, a. s.

Děčín, Děčín IV-Podmokly, Teplická 874/8, PSČ 405 02 | IČ: 24729035, DIČ: CZ24729035 |
tel. zákaznické služby: 840 840 840, fax: +420 371 102 008, tel. poruchové služby: 840 850 860
e-mail: info@cezdistribuce.cz, www.cezdistribuce.cz | bank. spoj.: KB Praha 35-4544560267/0100
zapsaná v obchodním rejstříku vedeném u Krajského soudu v Ústí nad Labem, oddíl B, vložka 2145
Zasílací adresa pro zákazníky: Guldenerova 2577/19, PSČ 303 03, Píseň

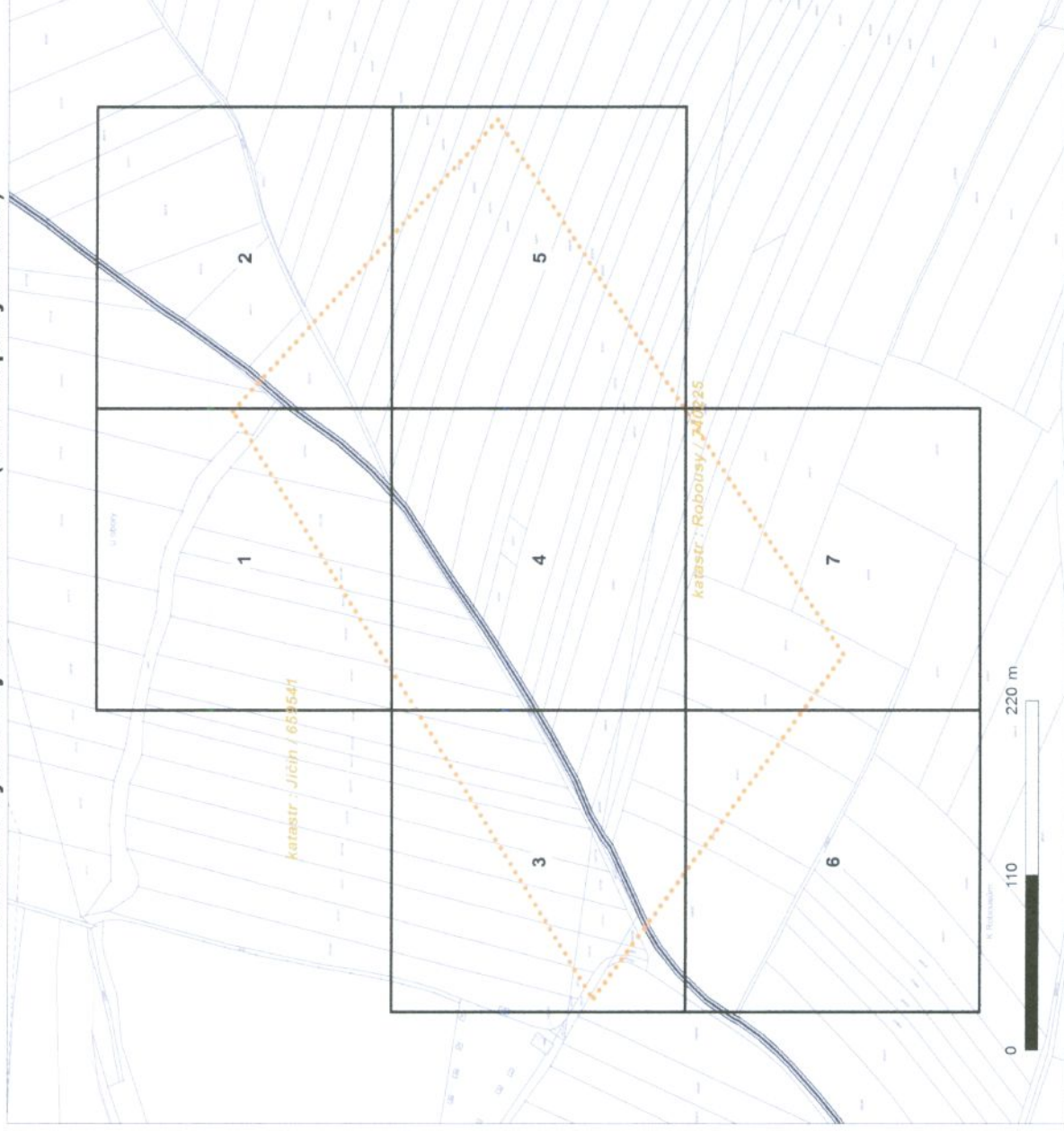
SKUPINA ČEZ



Platí pouze se sdělením číslo 0100364079.

Zakreslené polohy zařízení v příloze jsou pouze informativní.

Situční výkres zájmového území (klad mapových listů)



LEGENDA	
	Podzemní vedení NN do 1kV
	Nadzemní vedení NN do 1kV
	Podzemní vedení VN do 35 kV
	Nadzemní vedení VN do 35 kV
	Podzemní vedení VVN 110kV
	Nadzemní vedení VVN 110kV
	NN příwod odběratele
	Cizí energetické vedení
	Zájmové území
	Stanice do 52 kV - stožárová
	Stanice do 52 kV - zděná
	Transformovna (nad 52 kV)
	Prohlájecí investice ČEZ Distribuce
	Stanice ČEZ Distribuce ve výstavbě
	Zařízení ČEZ Distribuce ve výstavbě
	Hranice katastrálního území



Platí pouze se sdělením číslo 0100364079.

Zakreslené polohy zařízení v příloze jsou pouze informativní.

Situační výkres - list 1

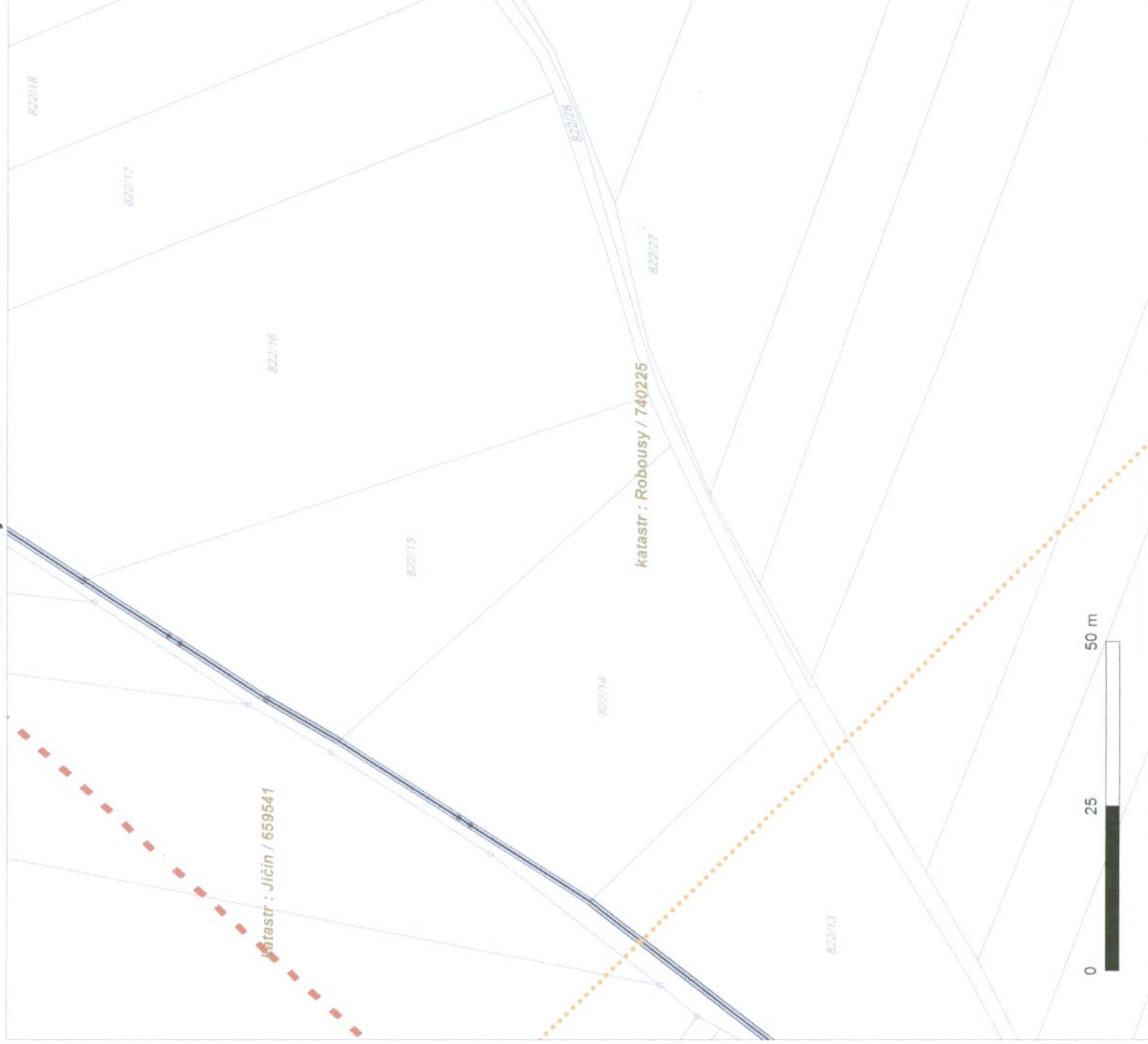




Platí pouze se sdělením číslo 0100364079.

Zakreslené polohy zařízení v příloze jsou pouze informativní.

Situační výkres - list 2

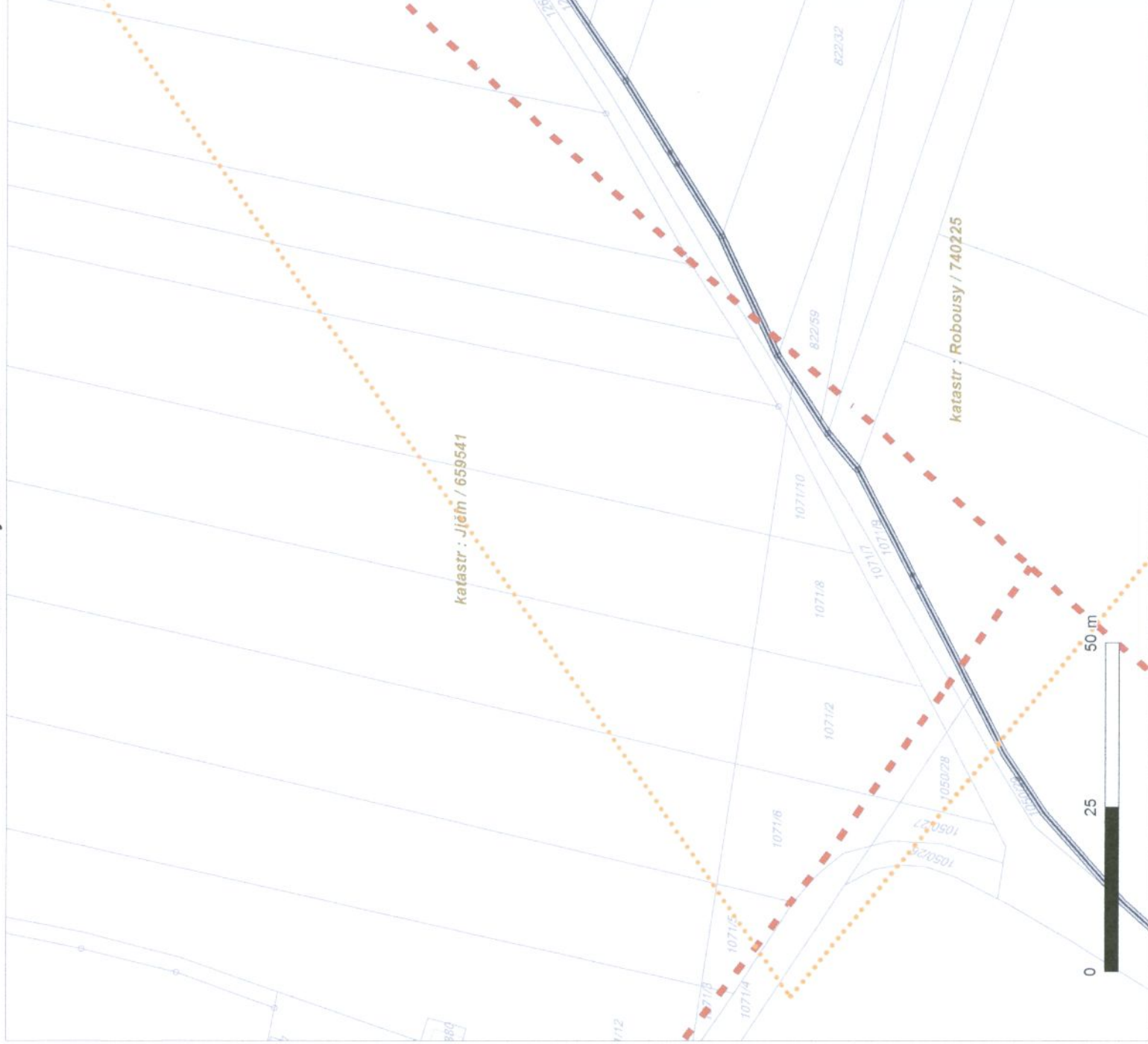




Platí pouze se sdělením číslo 0100364079.

Zakreslené polohy zařízení v příloze jsou pouze informativní.

Situační výkres - list 3

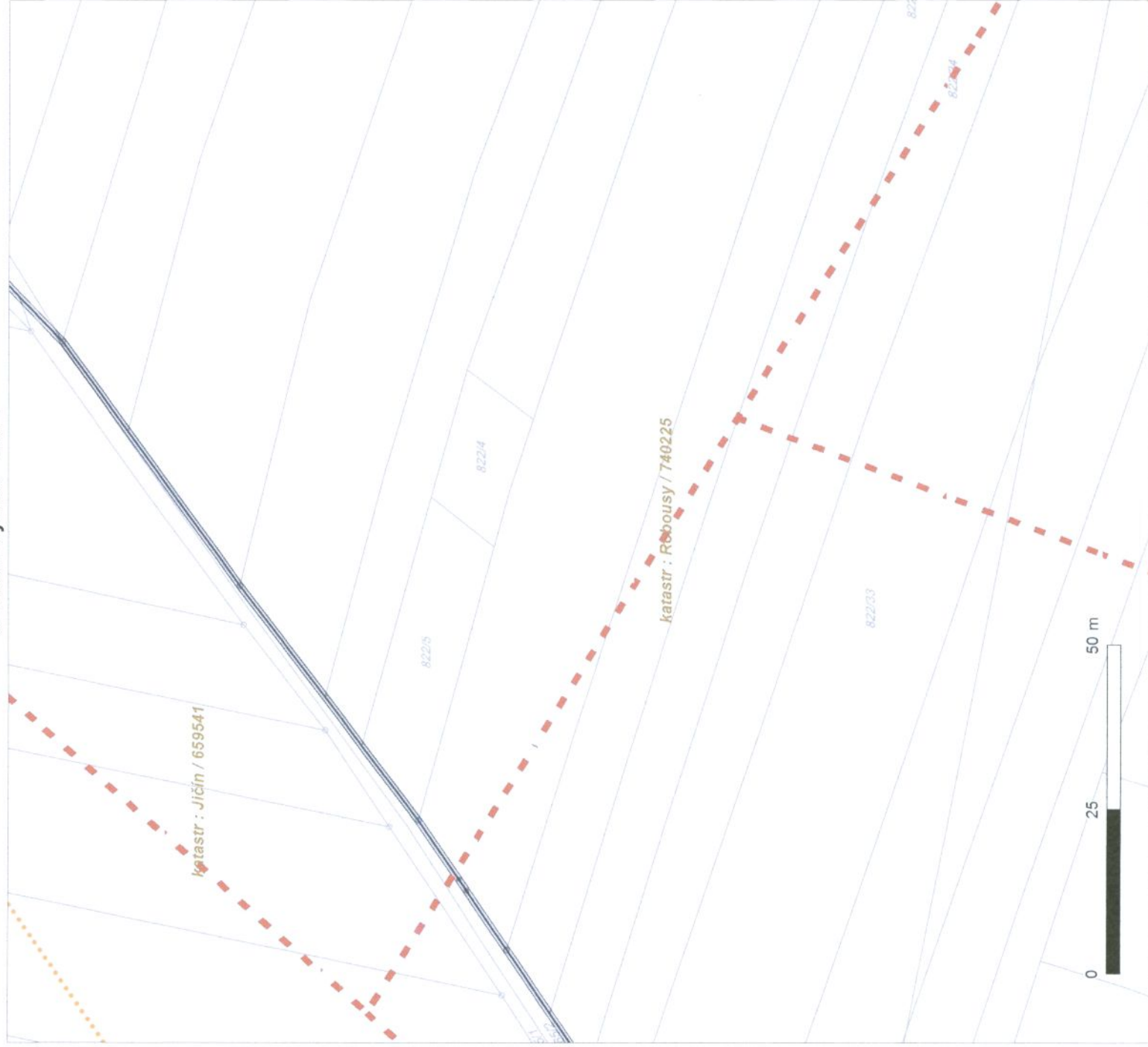




Platí pouze se sdělením číslo 0100364079.

Zakreslené polohy zařízení v příloze jsou pouze informativní.

Situační výkres - list 4

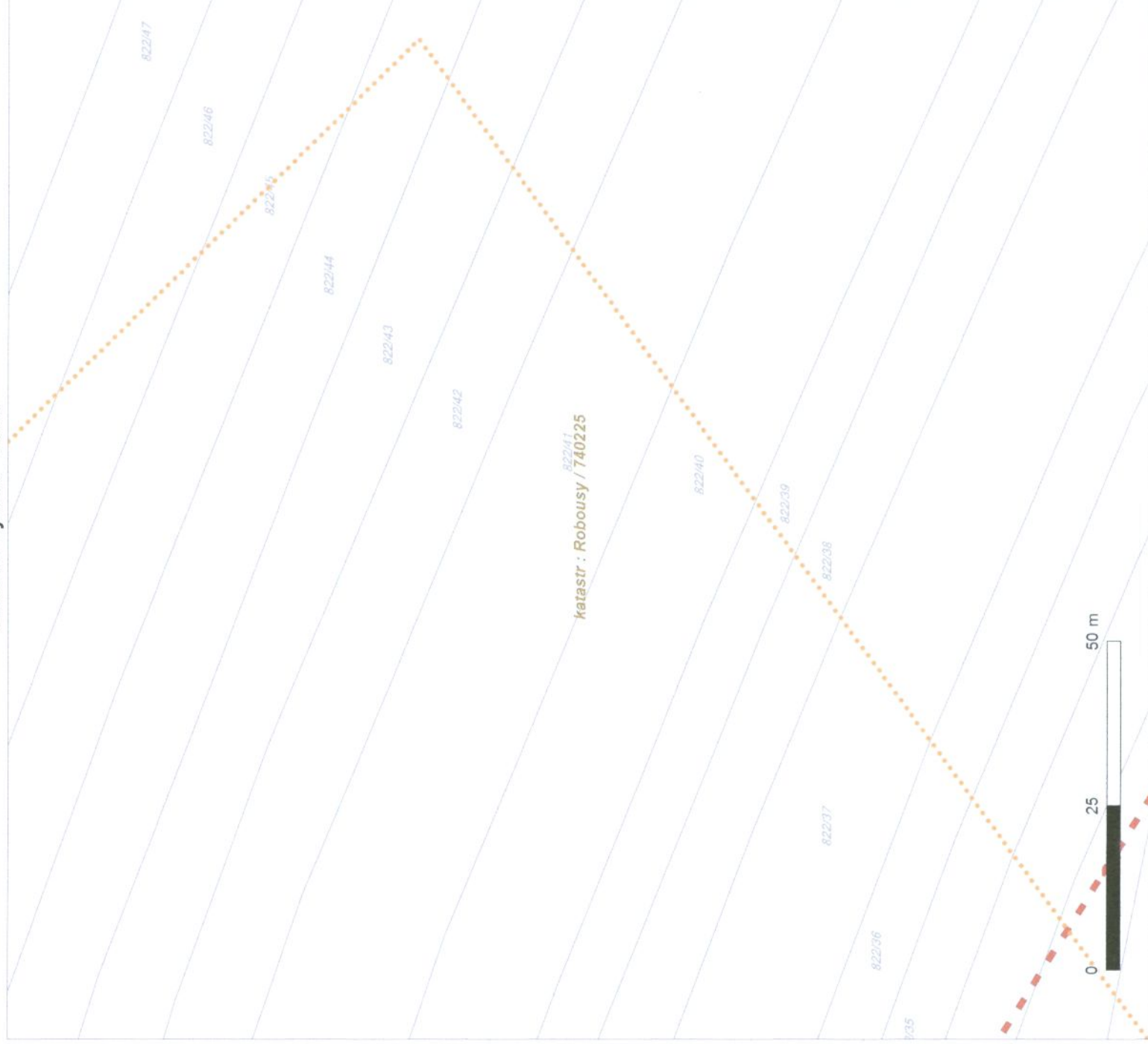




Platí pouze se sdělením číslo 0100364079.

Zakreslené polohy zařízení v příloze jsou pouze informativní.

Situační výkres - list 5



SKUPINA ČEZ



Platí pouze se sdělením číslo 0100364079.

Zakreslené polohy zařízení v příloze jsou pouze informativní.

Situační výkres - list 6

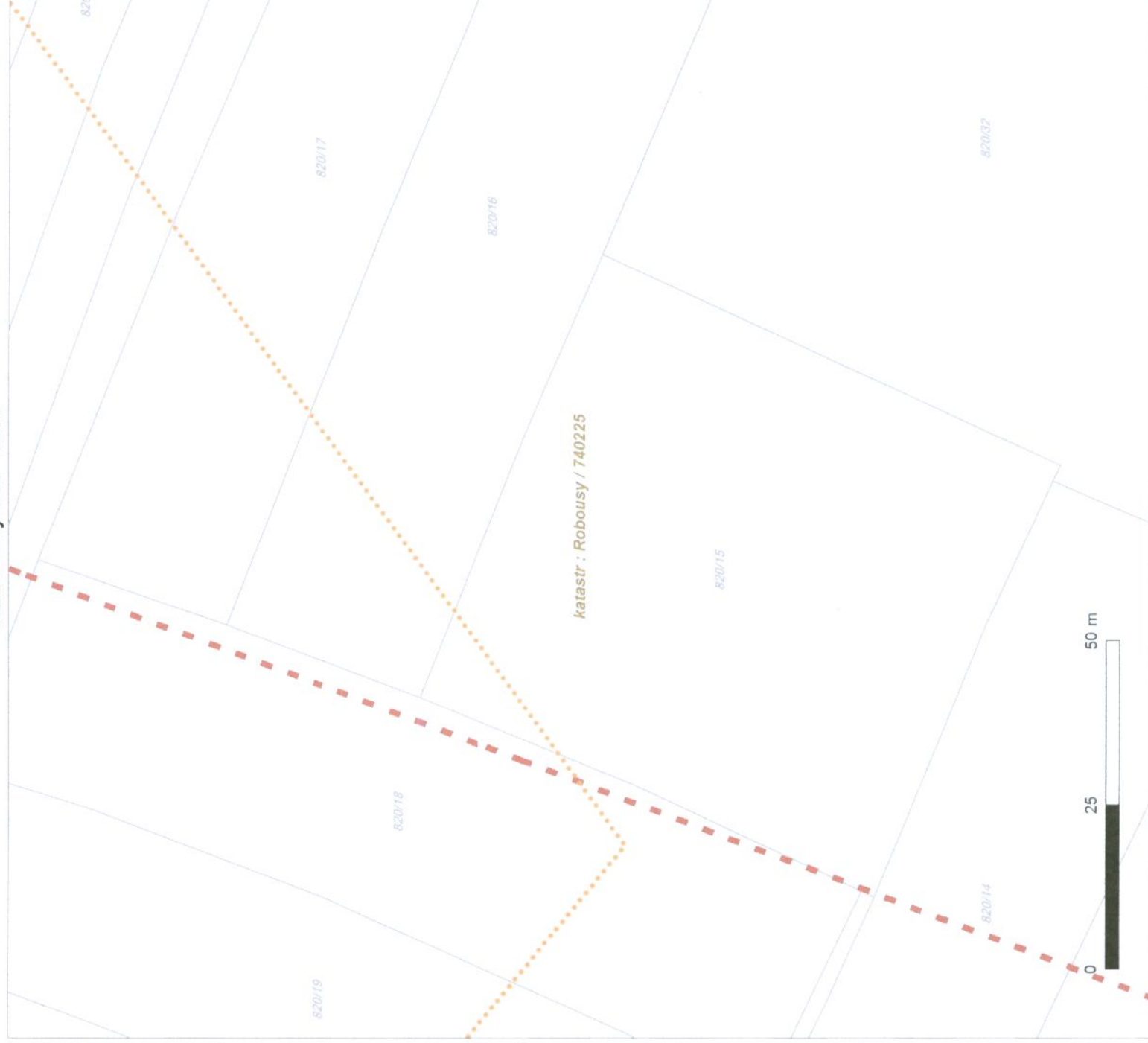




Platí pouze se sdělením číslo 0100364079.

Zakreslené polohy zařízení v příloze jsou pouze informativní.

Situační výkres - list 7



**ŽADATEL**

Projektservis Jičín s.r.o.

NAŠE ZNAČKA

0100363012

VYŘIZUJE / LINKA

840 840 840

VYŘÍZENO DNE

09.01.2015

Sdělení o existenci energetického zařízení v majetku společnosti ČEZ Distribuce, a. s., pro akci:**II/286 JIČÍN, ROBOUSY - VALDICE - PŘELOŽKA SILNICE 2**

Vážený zákazníku,

dovoluji jsme si reagovat na Vaši žádost číslo 0100363012 ze dne 09.01.2015 o sdělení o existenci energetického zařízení. V majetku společnosti ČEZ Distribuce, a. s., se na Vámi uvedeném zájmovém území nachází nebo zasahuje ochranným pásmem energetické zařízení typu:

NADZEMNÍ SÍŤ

Energetické zařízení je chráněno ochranným pásmem podle § 46 zákona č. 458/2000 Sb. (energetický zákon) v platném znění. Přibližný průběh tras zasiláme v příloze, přičemž v trase kabelového vedení může být uloženo několik kabelů.

V případě, že uvažovaná akce nebo činnost zasáhne do ochranného pásma nadzemních vedení nebo trafostanic, popř. bude po vytyčení zjištěno, že zasahuje do ochranného pásma podzemních vedení, je nutné písemně požádat o souhlas s činností v ochranném pásmu (formulář je k dispozici na www.cezdistribuce.cz v části Formuláře / Činnosti v ochranných pásmech, kontaktní údaje pro podání Vaší žádosti naleznete v zápatí). Jestliže uvažovaná akce vyvolá potřebu dílčí změny trasy vedení nebo přemístění některých prvků energetického zařízení, je nutné včas požádat o přeložku zařízení podle § 47 zákona č. 458/2000 Sb. v platném znění.

Upozorňujeme Vás rovněž, že v zájmovém území se může nacházet energetické zařízení, které není v majetku společnosti ČEZ Distribuce, a. s.

V případě existence podzemních energetických zařízení je povinností stavebníka před započítím zemních prací čtrnáct dní předem požádat o vytyčení prostřednictvím Zákaznické linky 840 840 840.

Pokud dojde k obnažení kabelového vedení nebo k poškození energetického zařízení, kontaktujte, prosím, naši Poruchovou linku 840 850 860, která je Vám k dispozici 24 hodin denně, 7 dní v týdnu.

Toto sdělení je platné 6 měsíců od 09.01.2015 a je jedním z podkladů pro zpracování projektové dokumentace, pokud je taková dokumentace zpracovávána. Nenahrazuje však vyjádření Provozovatele distribuční soustavy k projektové dokumentaci pro územní nebo stavební řízení, k připojení nového odběru, zdroje elektrické energie nebo k navýšení rezervovaného příkonu a výkonu a mimo havárii ani souhlas s činností v ochranném pásmu.

S pozdravem

z pověření ŘDA/94/0023/2012

ing. Zbyněk Businský,
vedoucí odboru Správa dat o síti,
ČEZ Distribuce, a. s.

Přílohy

1. Situační výkres zájmového území
2. Podmínky pro provádění činností v ochranných pásmech energetických zařízení



SKUPINA ČEZ – GENERÁLNÍ PARTNER ČESKÉHO OLYMPIJSKÉHO TÝMU 2001–2016

ČEZ Distribuce, a. s.

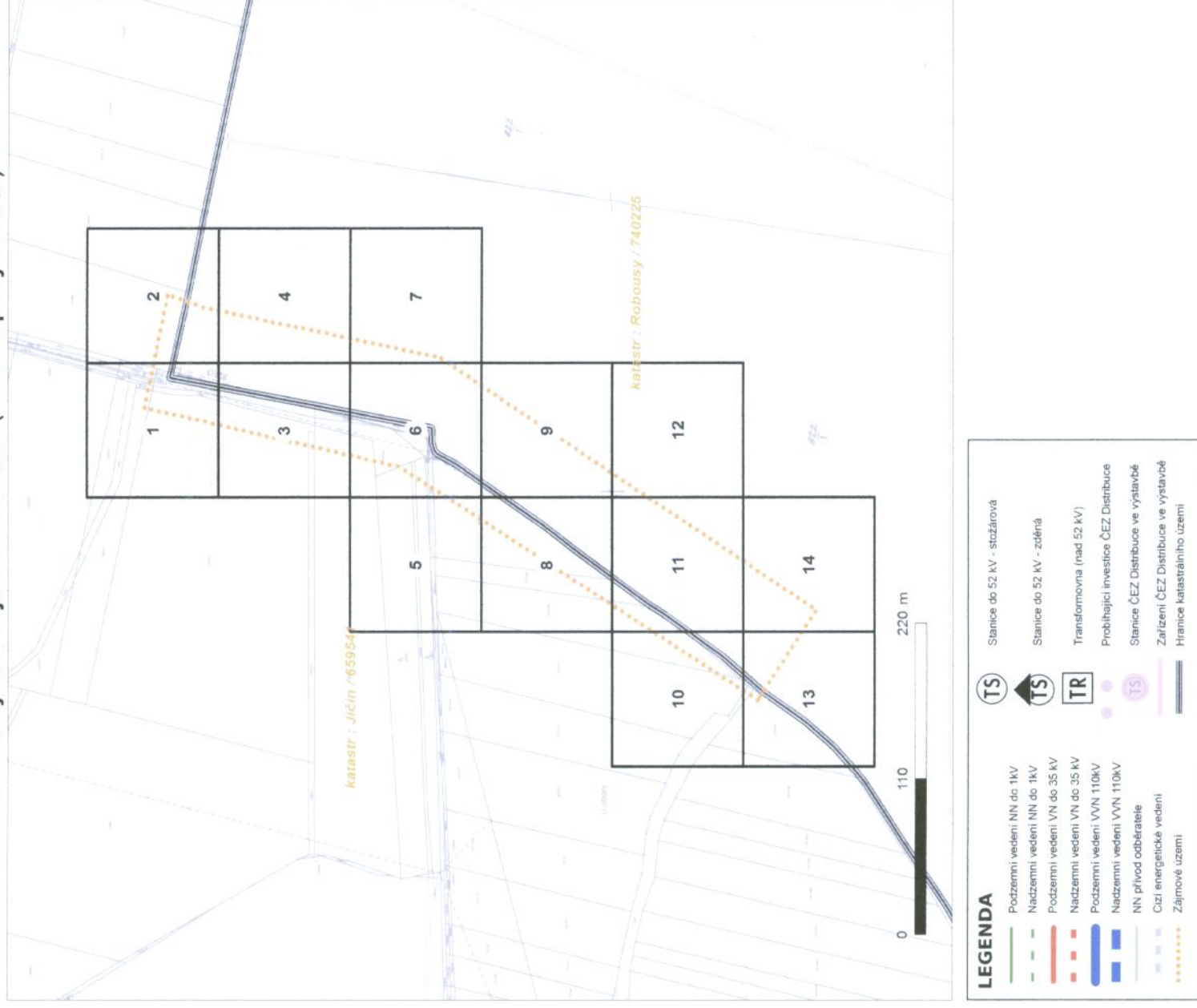
Děčín, Děčín IV-Podmokly, Teplická 874/8, PSČ 405 02 | IČ: 24729035, DIČ: CZ24729035 |
tel. zákaznické služby: 840 840 840, fax: +420 371 102 008, tel. poruchové služby: 840 850 860
e-mail: info@cezdistribuce.cz, www.cezdistribuce.cz | bank. spoj.: KB Praha 35-4544580267/0100
zapsaná v obchodním rejstříku vedeném u Krajského soudu v Ústí nad Labem, oddíl B, vložka 2145
Zasílací adresa pro zákazníky: Guldenerova 2577/19, PSČ 303 03, Plzeň



Platí pouze se sdělením číslo 0100363012.

Zakreslené polohy zařízení v příloze jsou pouze informativní.

Situační výkres zájmového území (klad mapových listů)

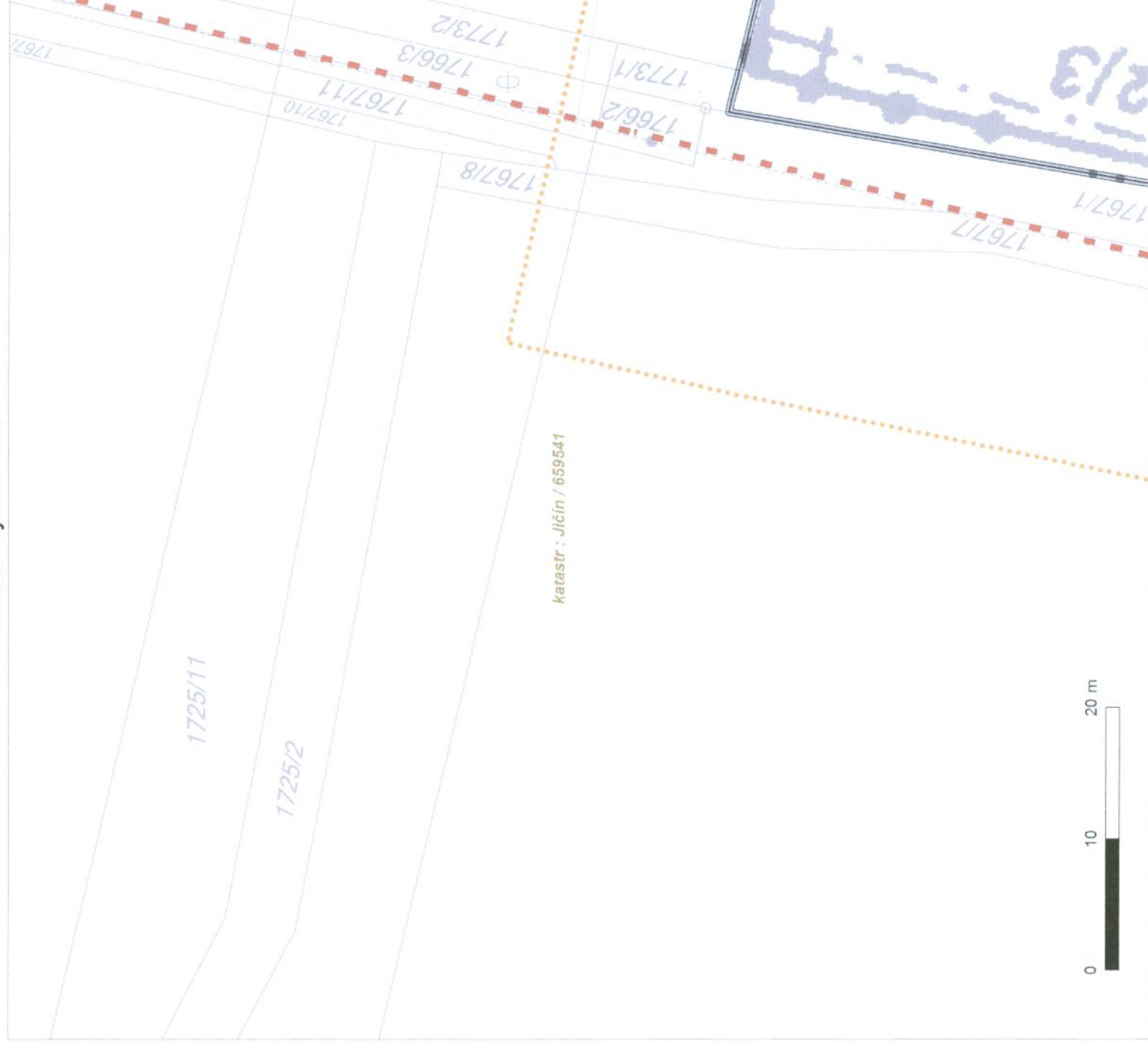




Platí pouze se sdělením číslo 0100363012.

Zakreslené polohy zařízení v příloze jsou pouze informativní.

Situační výkres - list 1





Platí pouze se sdělením číslo 0100363012.

Zakreslené polohy zařízení v příloze jsou pouze informativní.

Situační výkres - list 2






Platí pouze se sdělením číslo 0100363012.

Zakreslené polohy zařízení v příloze jsou pouze informativní.

Situační výkres - list 3

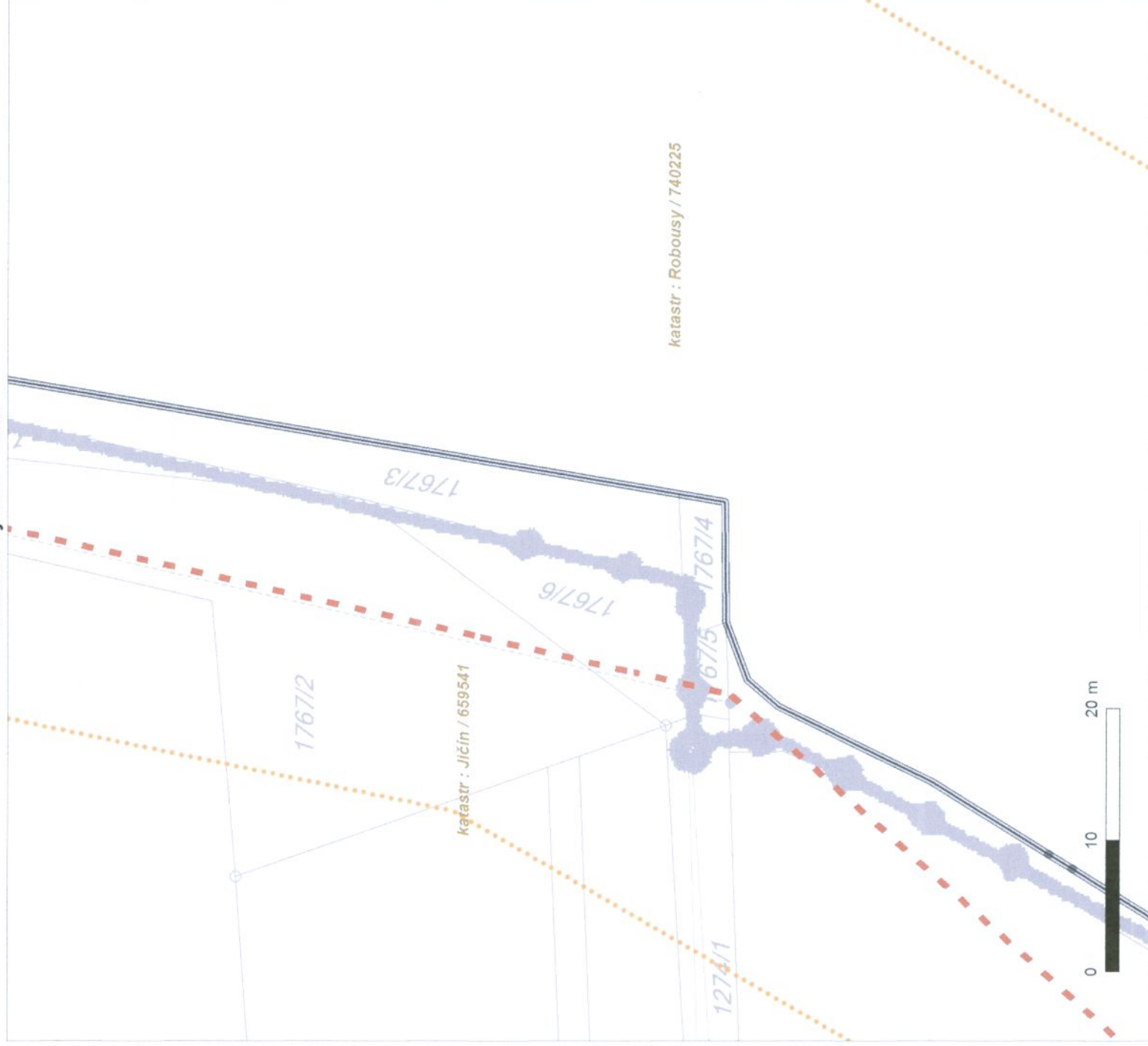




Platí pouze se sdělením číslo 0100363012.

Zakreslené polohy zařízení v příloze jsou pouze informativní.

Situační výkres - list 6

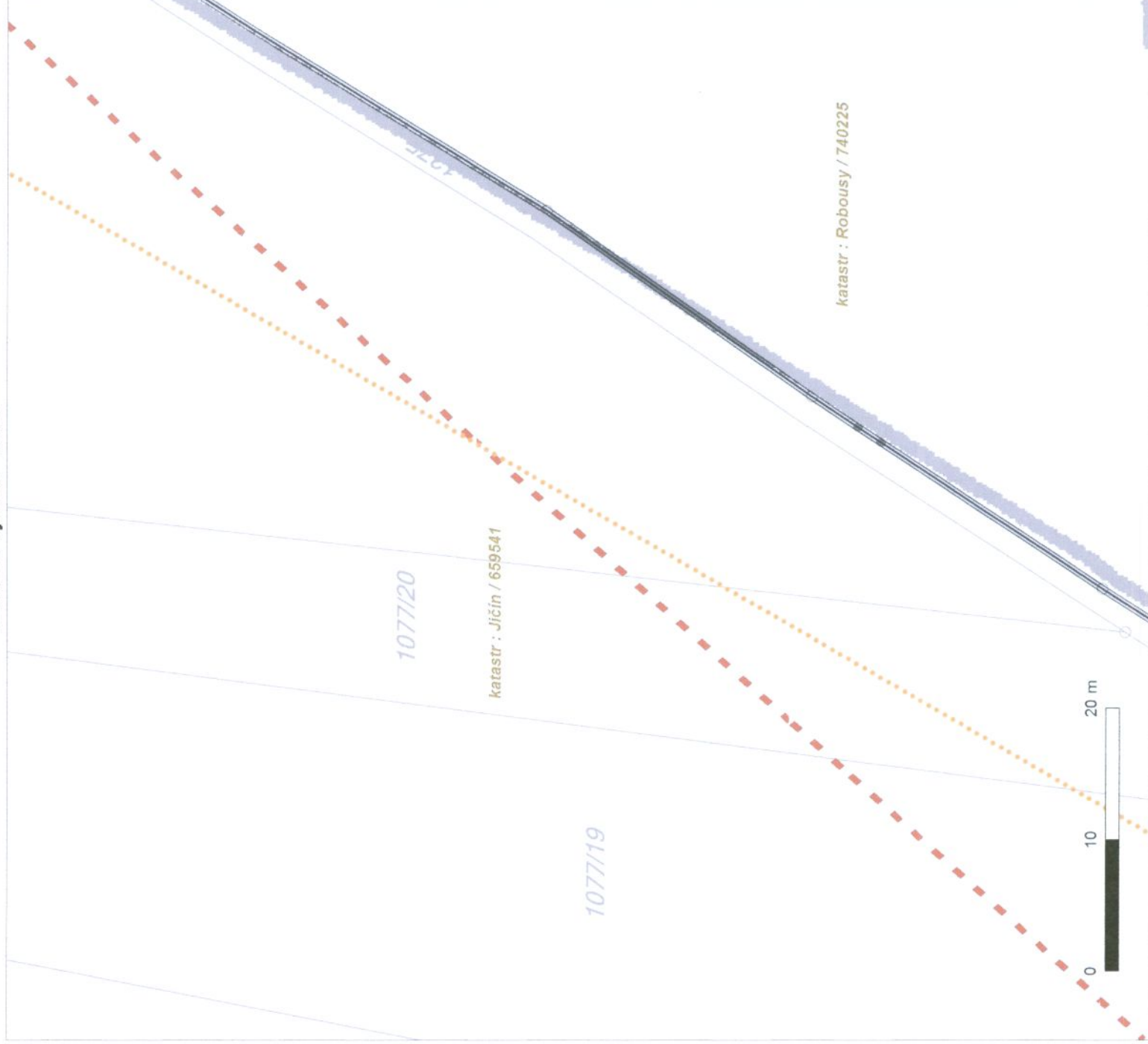




Platí pouze se sdělením číslo 0100363012.

Zakreslené polohy zařízení v příloze jsou pouze informativní.

Situační výkres - list 8





Platí pouze se sdělením číslo 0100363012.

Zakreslené polohy zařízení v příloze jsou pouze informativní.

Situační výkres - list 10





ŽADATEL

Projektservis Jičín s.r.o.

NAŠE ZNAČKA

0100363015

VYŘIZUJE / LINKA

840 840 840

VYŘIZENO DNE

09.01.2015

Sdělení o existenci energetického zařízení v majetku společnosti ČEZ Distribuce, a. s., pro akci:**III/286 JIČÍN, ROBOUSY - VALDICE - PŘELOŽKA SILNICE 3**

Vážený zákazníku,

dovoluji jsme si reagovat na Vaši žádost číslo 0100363015 ze dne 09.01.2015 o sdělení o existenci energetického zařízení. V majetku společnosti ČEZ Distribuce, a. s., se na Vámi uvedeném zájmovém území nachází nebo zasahuje ochranným pásmem energetické zařízení typu:

NADZEMNÍ SÍŤ

Energetické zařízení je chráněno ochranným pásmem podle § 46 zákona č. 458/2000 Sb. (energetický zákon) v platném znění. Přibližný průběh tras zasíláme v příloze, přičemž v trase kabelového vedení může být uloženo několik kabelů.

V případě, že uvažovaná akce nebo činnost zasáhne do ochranného pásma nadzemních vedení nebo trafostanic, popř. bude po vytyčení zjištěno, že zasahuje do ochranného pásma podzemních vedení, je nutné písemně požádat o souhlas s činností v ochranném pásmu (formulář je k dispozici na www.cezdistribuce.cz v části Formuláře / Činnosti v ochranných pásmech, kontaktní údaje pro podání Vaší žádosti naleznete v zápatí). Jestliže uvažovaná akce vyvolá potřebu dílčí změny trasy vedení nebo přemístění některých prvků energetického zařízení, je nutné včas požádat o přeložku zařízení podle § 47 zákona č. 458/2000 Sb. v platném znění.

Upozorňujeme Vás rovněž, že v zájmovém území se může nacházet energetické zařízení, které není v majetku společnosti ČEZ Distribuce, a. s.

V případě existence podzemních energetických zařízení je povinností stavebníka před započítím zemních prací čtrnáct dní předem požádat o vytyčení prostřednictvím Zákaznické linky 840 840 840.

Pokud dojde k obnažení kabelového vedení nebo k poškození energetického zařízení, kontaktujte, prosím, naši Poruchovou linku 840 850 860, která je Vám k dispozici 24 hodin denně, 7 dní v týdnu.

Toto sdělení je platné 6 měsíců od 09.01.2015 a je jedním z podkladů pro zpracování projektové dokumentace, pokud je taková dokumentace zpracovávána. Nenahrazuje však vyjádření Provozovatele distribuční soustavy k projektové dokumentaci pro územní nebo stavební řízení, k připojení nového odběru, zdroje elektrické energie nebo k navýšení rezervovaného příkonu a výkonu a mimo havárie ani souhlas s činností v ochranném pásmu.

S pozdravem

z pověření ŘDA/94/0023/2012

ing. Zbyněk Businský,
vedoucí odboru Správa dat o síti,
ČEZ Distribuce, a. s.

Přílohy

1. Situační výkres zájmového území
2. Podmínky pro provádění činností v ochranných pásmech energetických zařízení



SKUPINA ČEZ – GENERÁLNÍ PARTNER ČESKÉHO OLYMPIJSKÉHO TÝMU 2001–2016

ČEZ Distribuce, a. s.

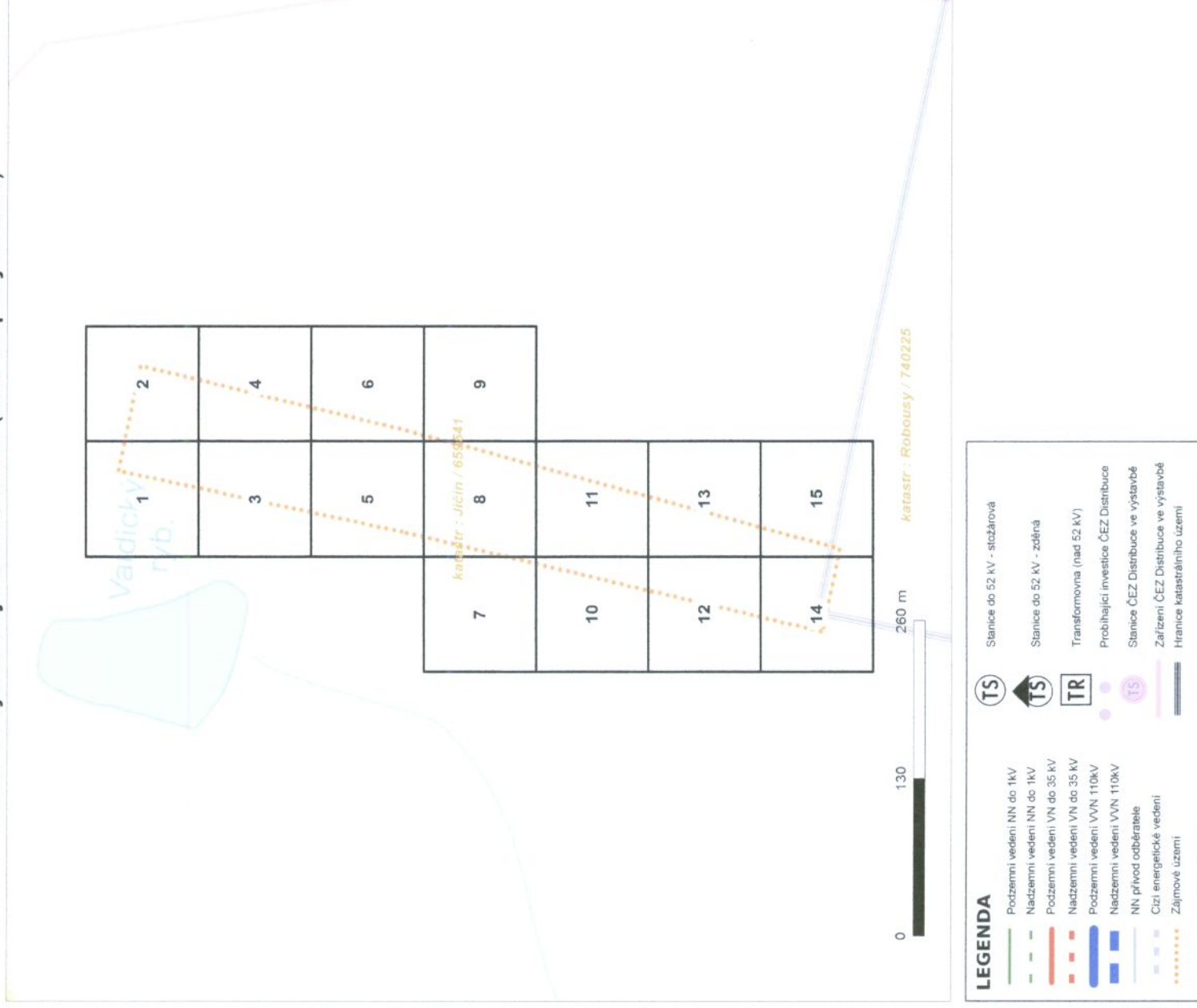
Děčín, Děčín IV-Podmokly, Teplická 874/8, PSČ 405 02 | IČ: 24729035, DIČ: CZ24729035 |
tel. zákaznické služby: 840 840 840, fax: +420 371 102 008, tel. poruchové služby: 840 850 860
e-mail: info@cezdistribuce.cz, www.cezdistribuce.cz | bank. spoj.: KB Praha 35-4544580267/0100
zapsaná v obchodním rejstříku vedeném u Krajského soudu v Ústí nad Labem, oddíl B, vložka 2145
Zasílací adresa pro zákazníky: Guldenerova 2577/19, PSČ 303 03, Píseň



Platí pouze se sdělením číslo 0100363015.

Zakreslené polohy zařízení v příloze jsou pouze informativní.

Situační výkres zájmového území (klad mapových listů)

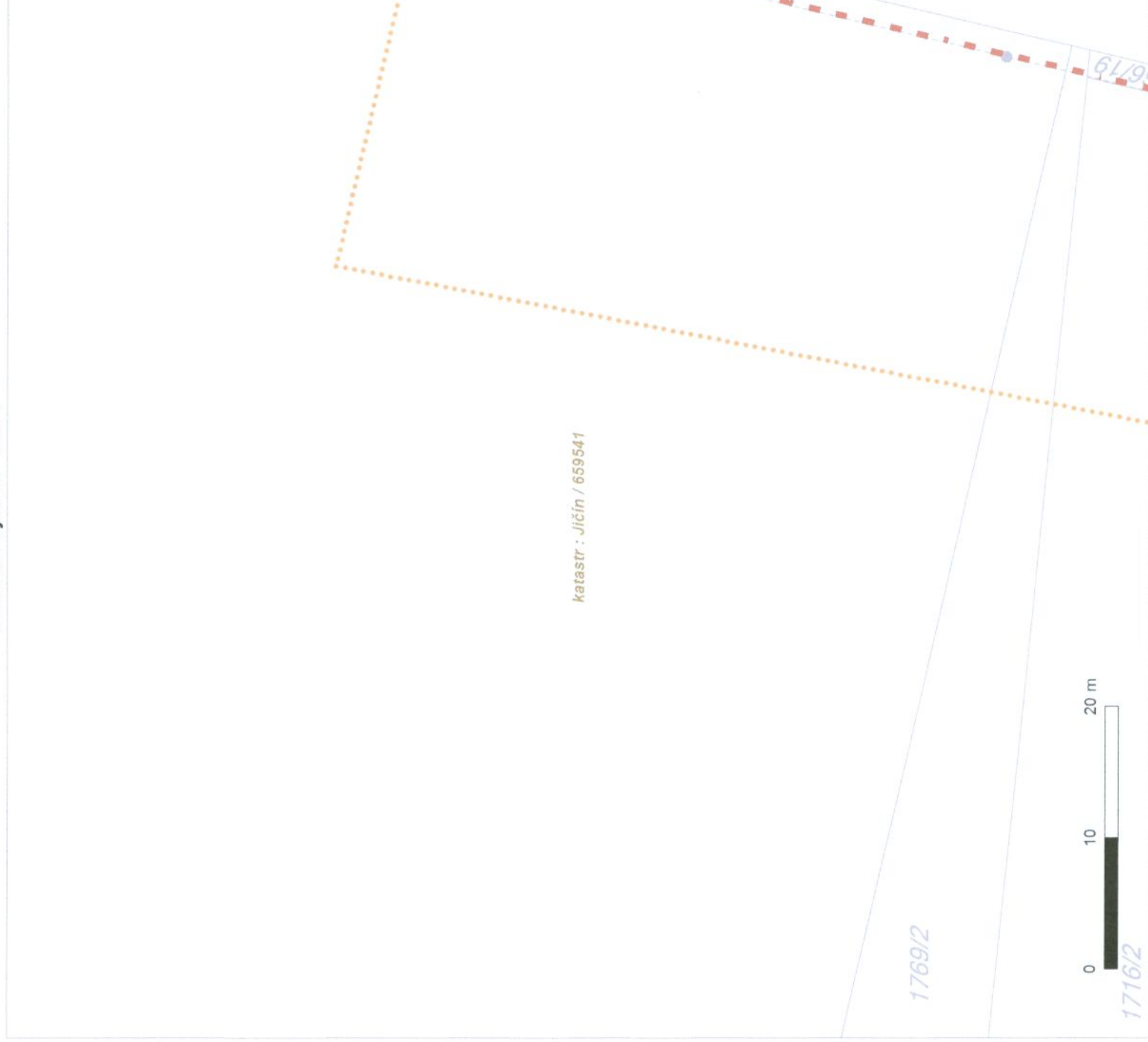




Platí pouze se sdělením číslo 0100363015.

Zakreslené polohy zařízení v příloze jsou pouze informativní.

Situační výkres - list 1



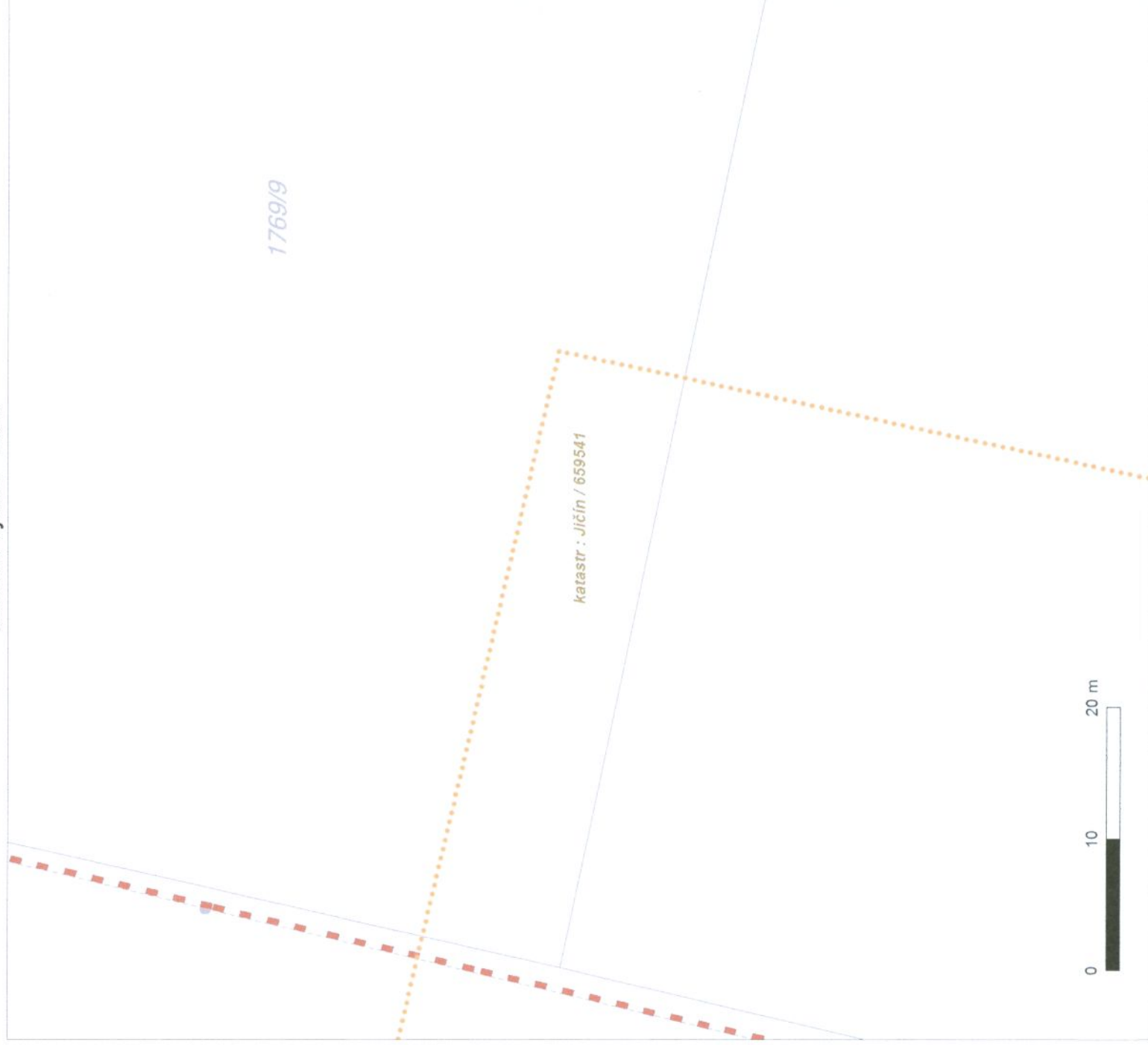
SKUPINA ČEZ



Platí pouze se sdělením číslo 0100363015.

Zakreslené polohy zařízení v příloze jsou pouze informativní.

Situační výkres - list 2

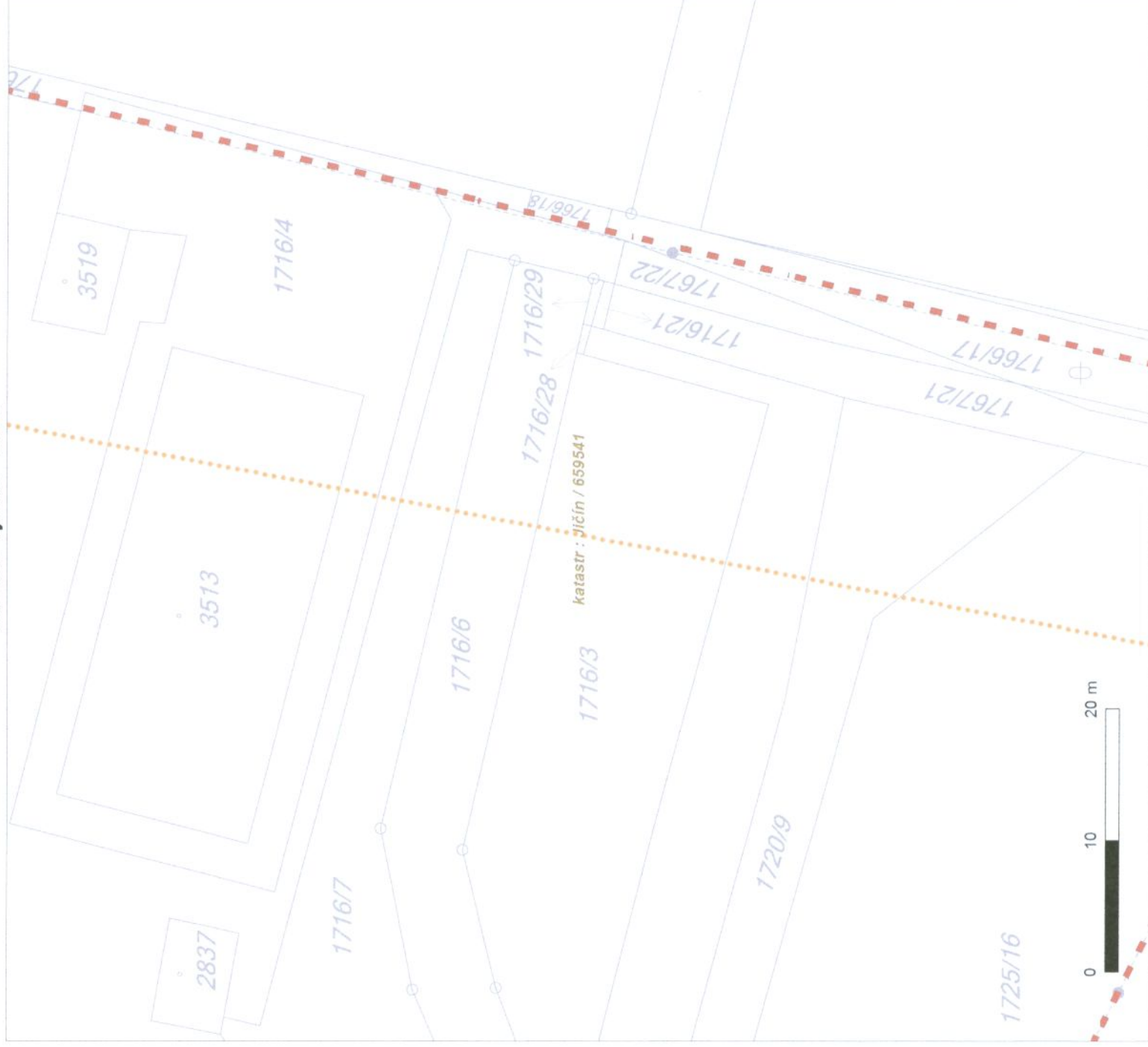




Platí pouze se sdělením číslo 0100363015.

Zakreslené polohy zařízení v příloze jsou pouze informativní.

Situační výkres - list 3

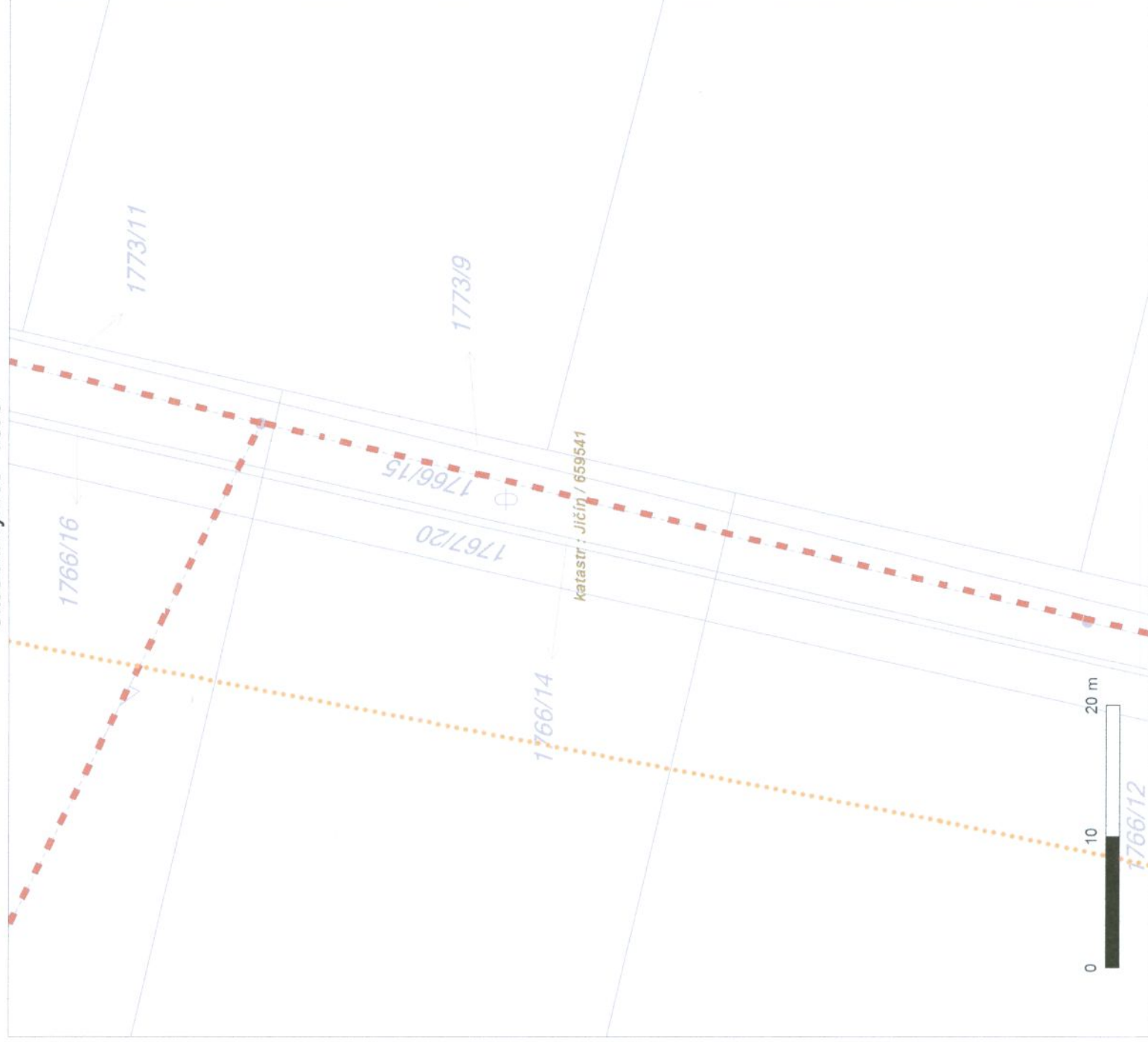




Platí pouze se sdělením číslo 0100363015.

Zakreslené polohy zařízení v příloze jsou pouze informativní.

Situační výkres - list 5

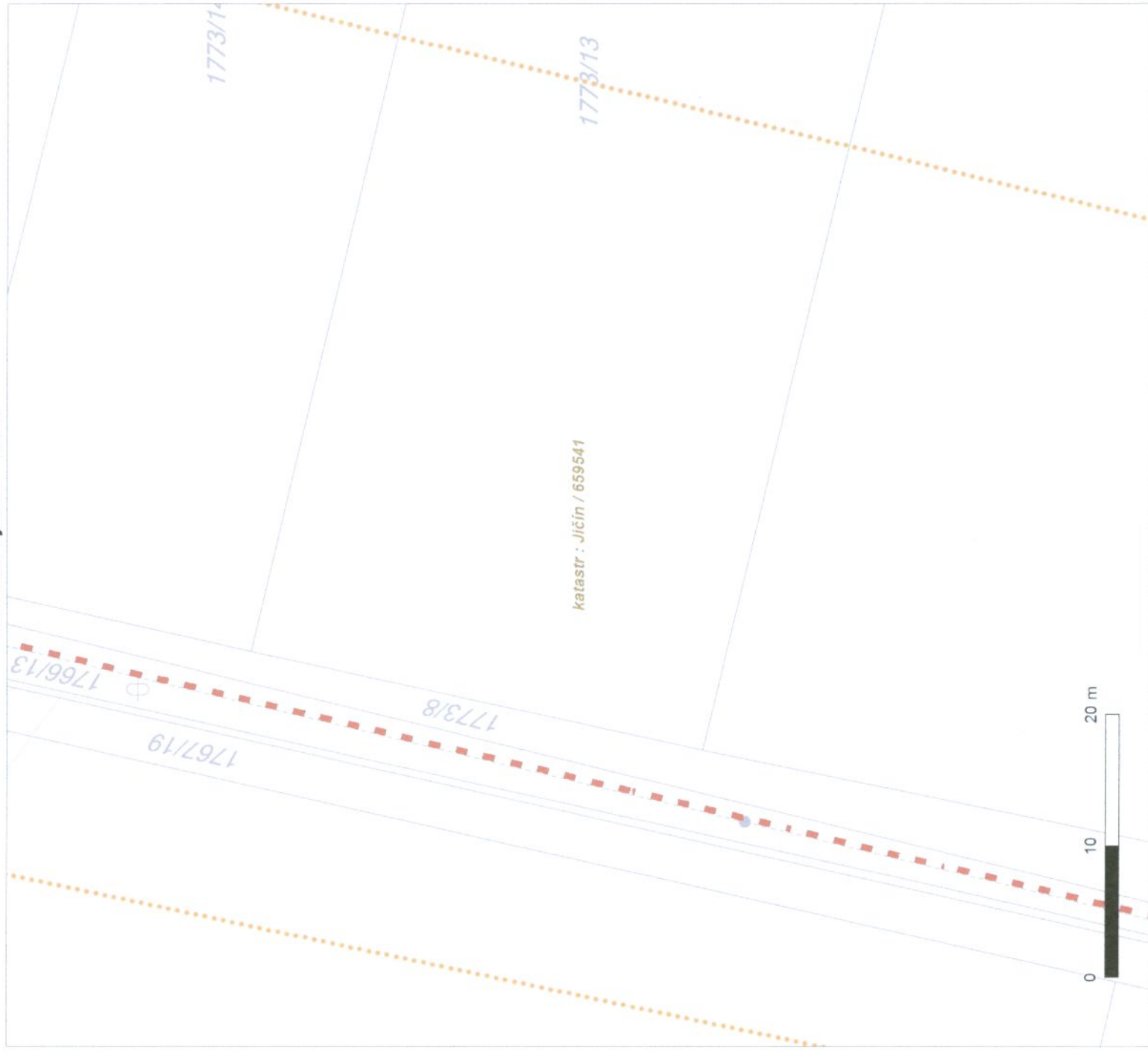




Platí pouze se sdělením číslo 0100363015.

Zakreslené polohy zařízení v příloze jsou pouze informativní.

Situační výkres - list 8





Zakreslené polohy zařízení v příloze jsou pouze informativní.

Situační výkres - list 10

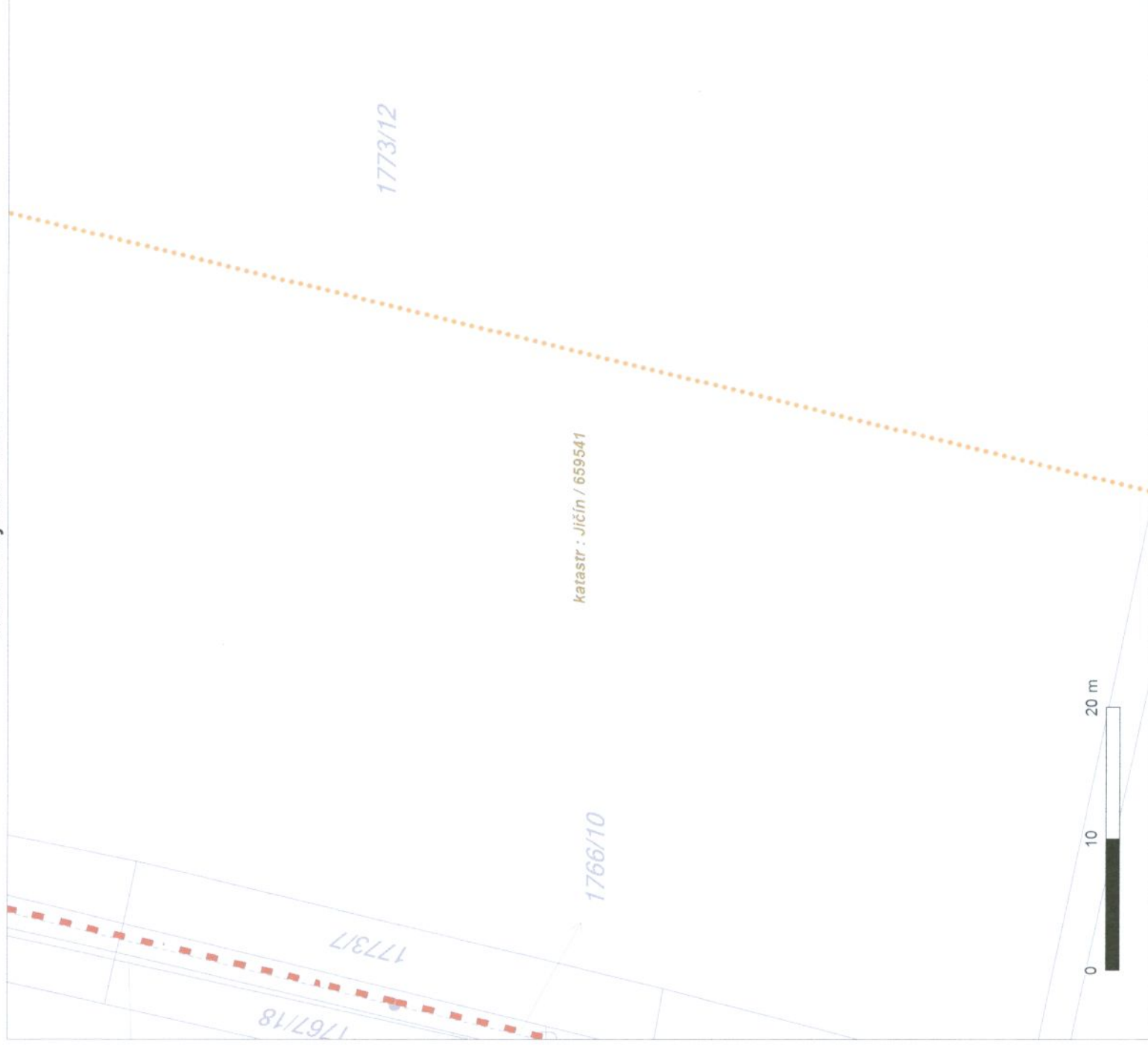
SKUPINA ČEZ



Platí pouze se sdělením číslo 0100363015.

Zakreslené polohy zařízení v příloze jsou pouze informativní.

Situační výkres - list 11

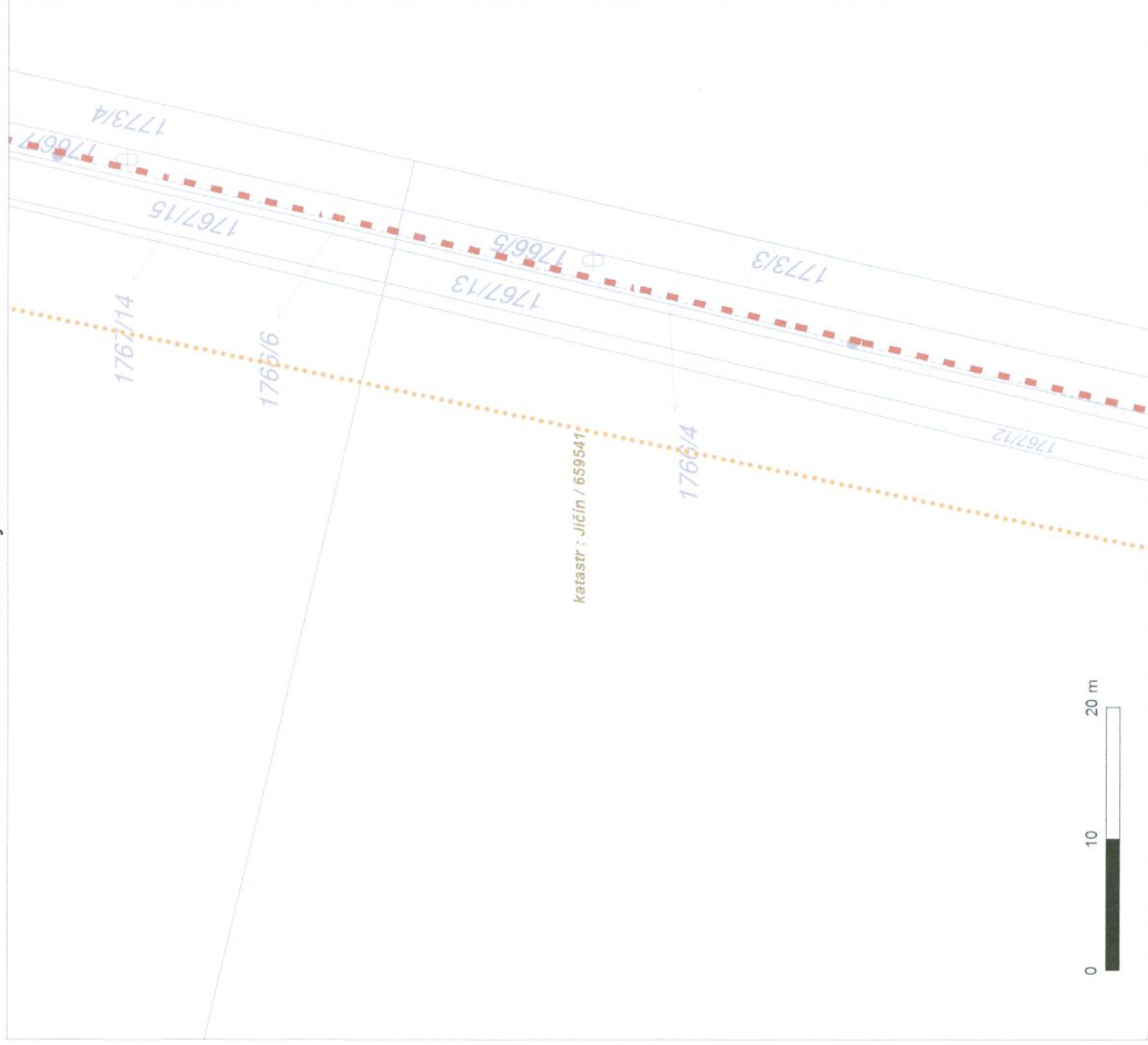




Platí pouze se sdělením číslo 0100363015.

Zakreslené polohy zařízení v příloze jsou pouze informativní.

Situační výkres - list 12

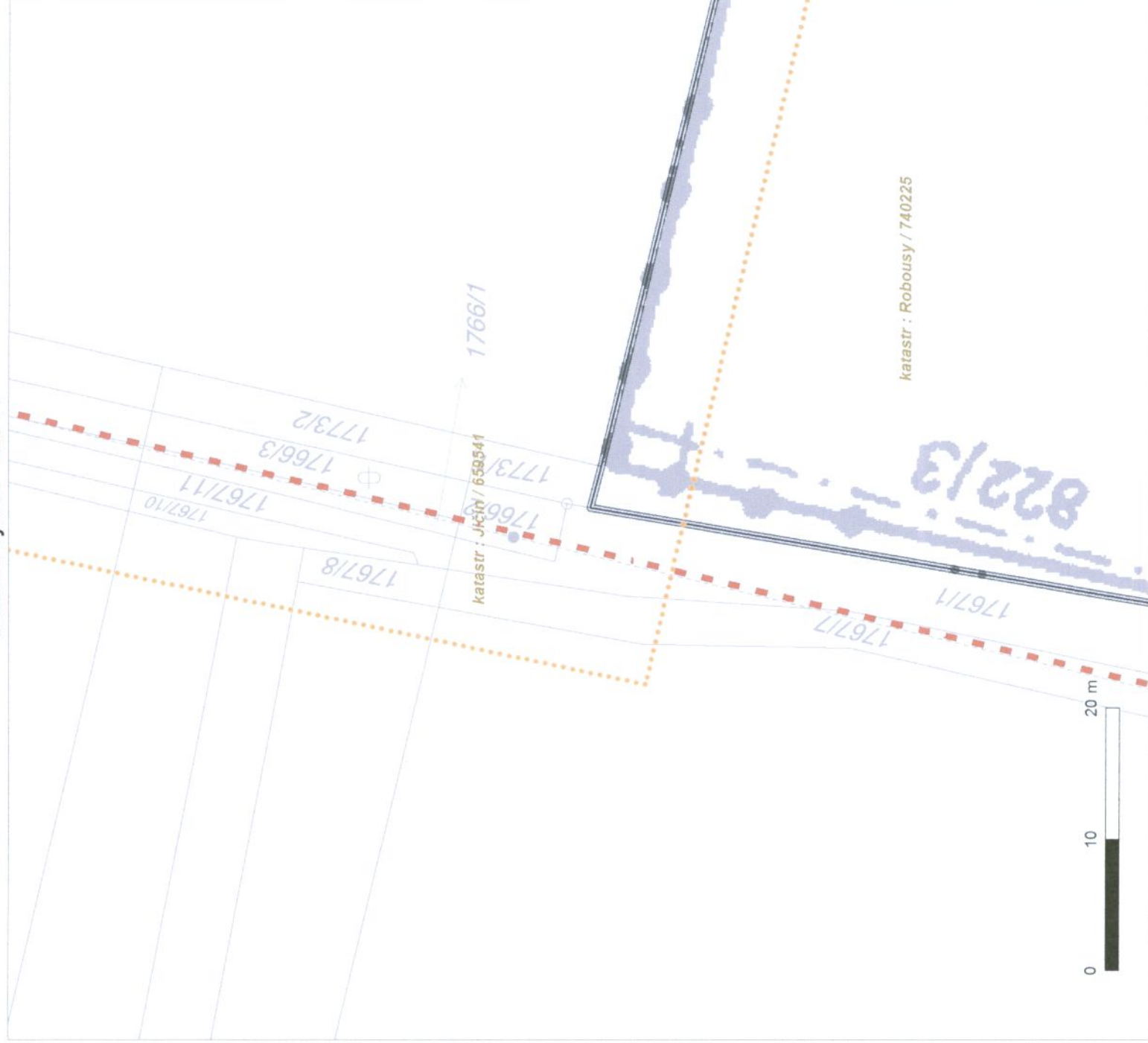




Platí pouze se sdělením číslo 0100363015.

Zakreslené polohy zařízení v příloze jsou pouze informativní.

Situační výkres - list 14



**ŽADATEL**

Projektservis Jičín s.r.o.

NAŠE ZNAČKA

0100363017

VYŘIZUJE / LINKA

840 840 840

VYŘÍZENO DNE

09.01.2015

Sdělení o existenci energetického zařízení v majetku společnosti ČEZ Distribuce, a. s., pro akci:**II/286 JIČÍN, ROBOUSY - VALDICE - PŘELOŽKA SILNICE 4**

Vážený zákazníku,

dovoluji jsme si reagovat na Vaši žádost číslo 0100363017 ze dne 09.01.2015 o sdělení o existenci energetického zařízení. V majetku společnosti ČEZ Distribuce, a. s., se na Vámi uvedeném zájmovém území nachází nebo zasahuje ochranným pásmem energetické zařízení typu:

NADZEMNÍ SÍŤ

Energetické zařízení je chráněno ochranným pásmem podle § 46 zákona č. 458/2000 Sb. (energetický zákon) v platném znění. Přibližný průběh tras zasíláme v příloze, přičemž v trase kabelového vedení může být uloženo několik kabelů.

V případě, že uvažovaná akce nebo činnost zasáhne do ochranného pásma nadzemních vedení nebo trafostanic, popř. bude po vytyčení zjištěno, že zasahuje do ochranného pásma podzemních vedení, je nutné písemně požádat o souhlas s činností v ochranném pásmu (formulář je k dispozici na www.cezdistribuce.cz v části Formuláře / Činnosti v ochranných pásmech, kontaktní údaje pro podání Vaší žádosti naleznete v zápatí). Jestliže uvažovaná akce vyvolá potřebu dílčí změny trasy vedení nebo přemístění některých prvků energetického zařízení, je nutné včas požádat o přeložku zařízení podle § 47 zákona č. 458/2000 Sb. v platném znění.

Upozorňujeme Vás rovněž, že v zájmovém území se může nacházet energetické zařízení, které není v majetku společnosti ČEZ Distribuce, a. s.

V případě existence podzemních energetických zařízení je povinností stavebníka před započítím zemních prací čtrnáct dní předem požádat o vytyčení prostřednictvím Zákaznické linky 840 840 840.

Pokud dojde k obnažení kabelového vedení nebo k poškození energetického zařízení, kontaktujte, prosím, naši Poruchovou linku 840 850 860, která je Vám k dispozici 24 hodin denně, 7 dní v týdnu.

Toto sdělení je platné 6 měsíců od 09.01.2015 a je jedním z podkladů pro zpracování projektové dokumentace, pokud je taková dokumentace zpracovávána. Nenahrazuje však vyjádření Provozovatele distribuční soustavy k projektové dokumentaci pro územní nebo stavební řízení, k připojení nového odběru, zdroje elektrické energie nebo k navýšení rezervovaného příkonu a výkonu a mimo havárii ani souhlas s činností v ochranném pásmu.

S pozdravem

z pověření ŘDA/94/0023/2012

ing. Zbyněk Businský,
vedoucí odboru Správa dat o síti,
ČEZ Distribuce, a. s.

Přílohy

1. Situační výkres zájmového území
2. Podmínky pro provádění činností v ochranných pásmech energetických zařízení



ČEZ Distribuce, a. s.

SKUPINA ČEZ – GENERÁLNÍ PARTNER ČESKÉHO OLYMPIJSKÉHO TÝMU 2001–2016

Děčín, Děčín IV-Podmokly, Teplická 874/8, PSČ 405 02 | IČ: 24729035, DIČ: CZ24729035 |
tel. zákaznické služby: 840 840 840, fax: +420 371 102 008, tel. poruchové služby: 840 850 860
e-mail: info@cezdistribuce.cz | www.cezdistribuce.cz | bank. spoj.: KB Praha 35-4544580267/0100
zapsaná v obchodním rejstříku vedeném u Krajského soudu v Ústí nad Labem, oddíl B, vložka 2145
Zasílací adresa pro zákazníky: Guldenerova 2577/19, PSČ 303 03, Plzeň

SKUPINA ČEZ



Platí pouze se sdělením číslo 0100363017.

Zakreslené polohy zařízení v příloze jsou pouze informativní.

Situční výkres zájmového území (klad mapových listů)

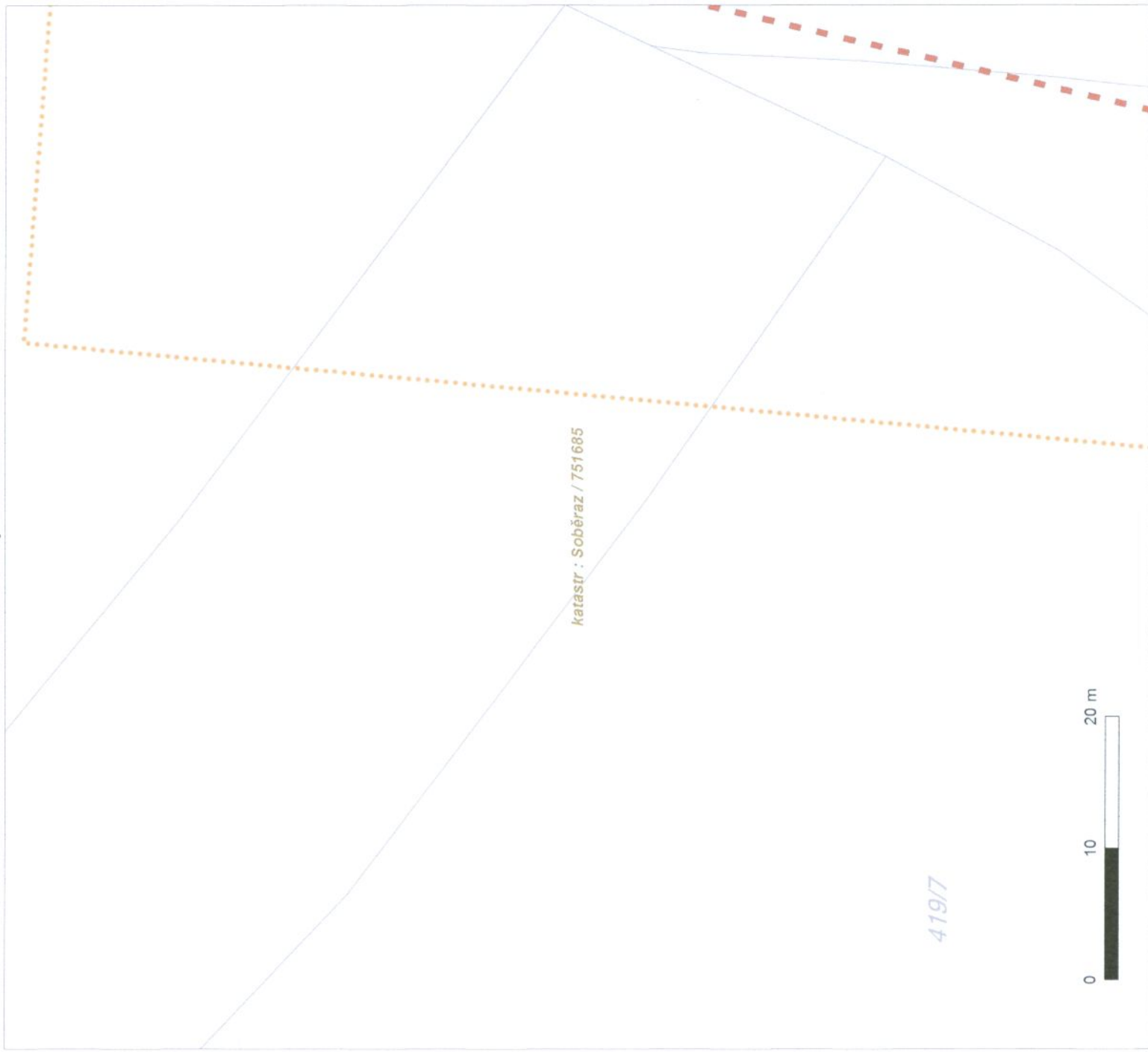




Platí pouze se sdělením číslo 0100363017.

Zakreslené polohy zařízení v příloze jsou pouze informativní.

Situační výkres - list 1

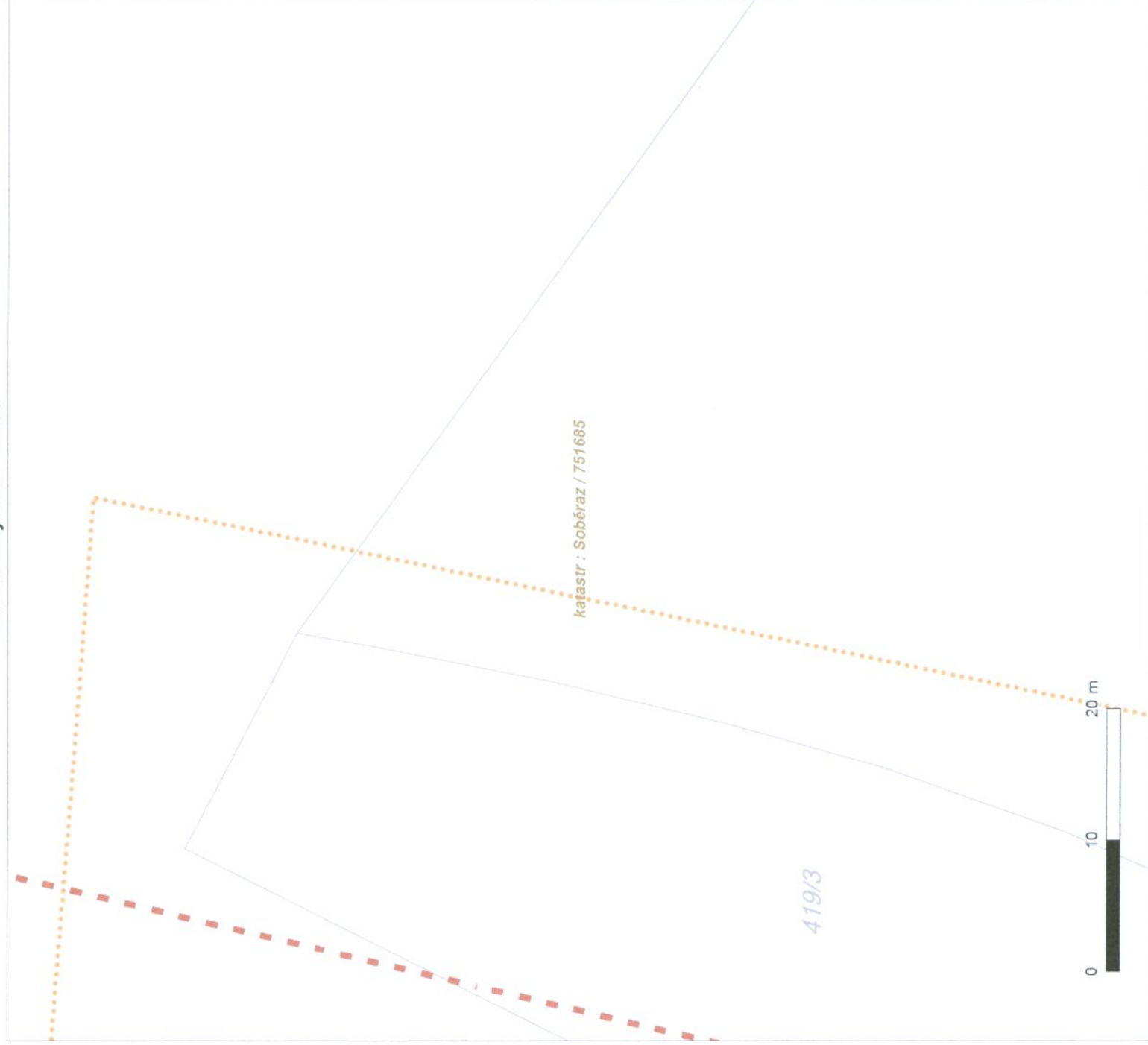




Platí pouze se sdělením číslo 0100363017.

Zakreslené polohy zařízení v příloze jsou pouze informativní.

Situační výkres - list 2

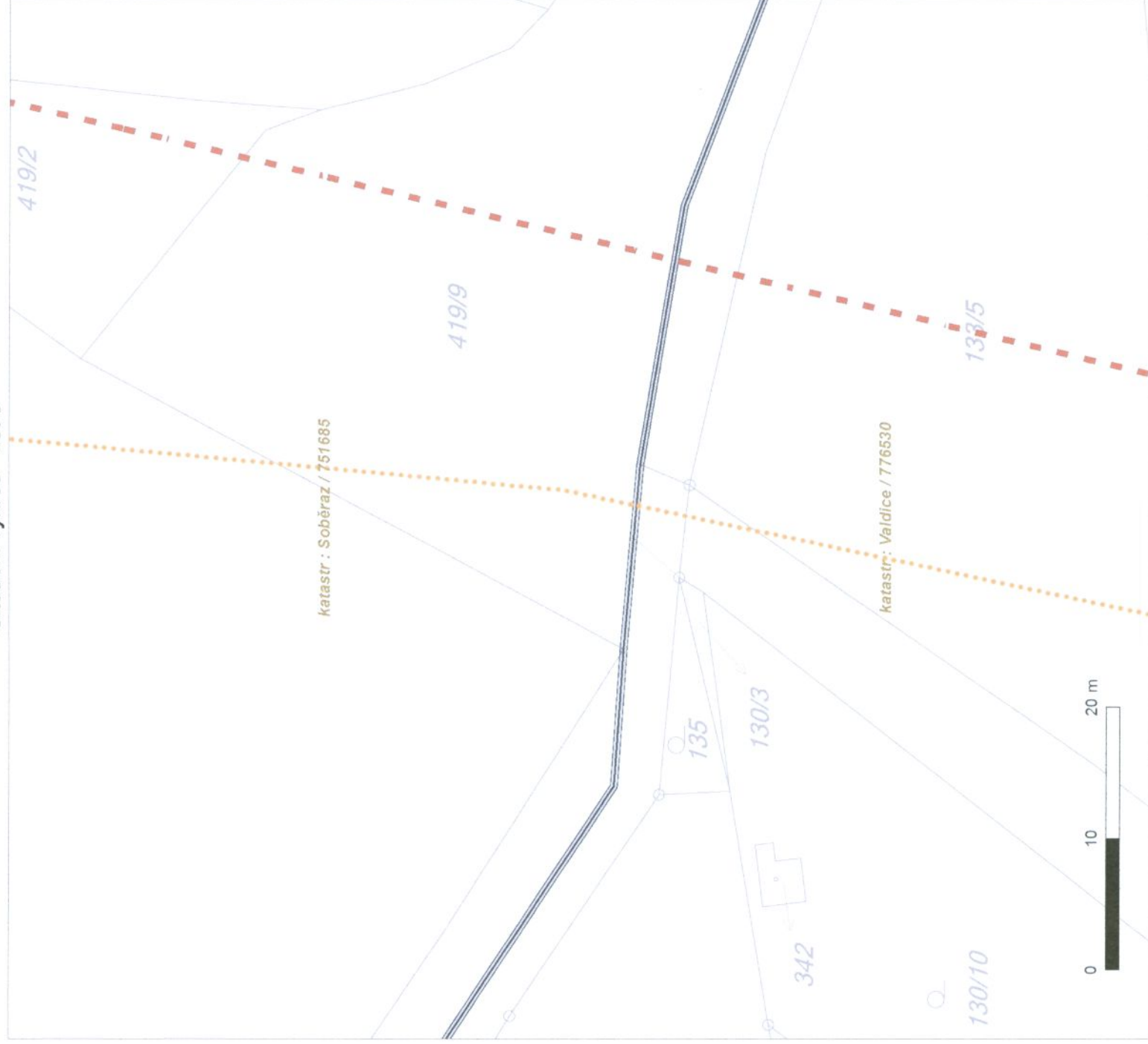




Platí pouze se sdělením číslo 0100363017.

Zakreslené polohy zařízení v příloze jsou pouze informativní.

Situační výkres - list 3

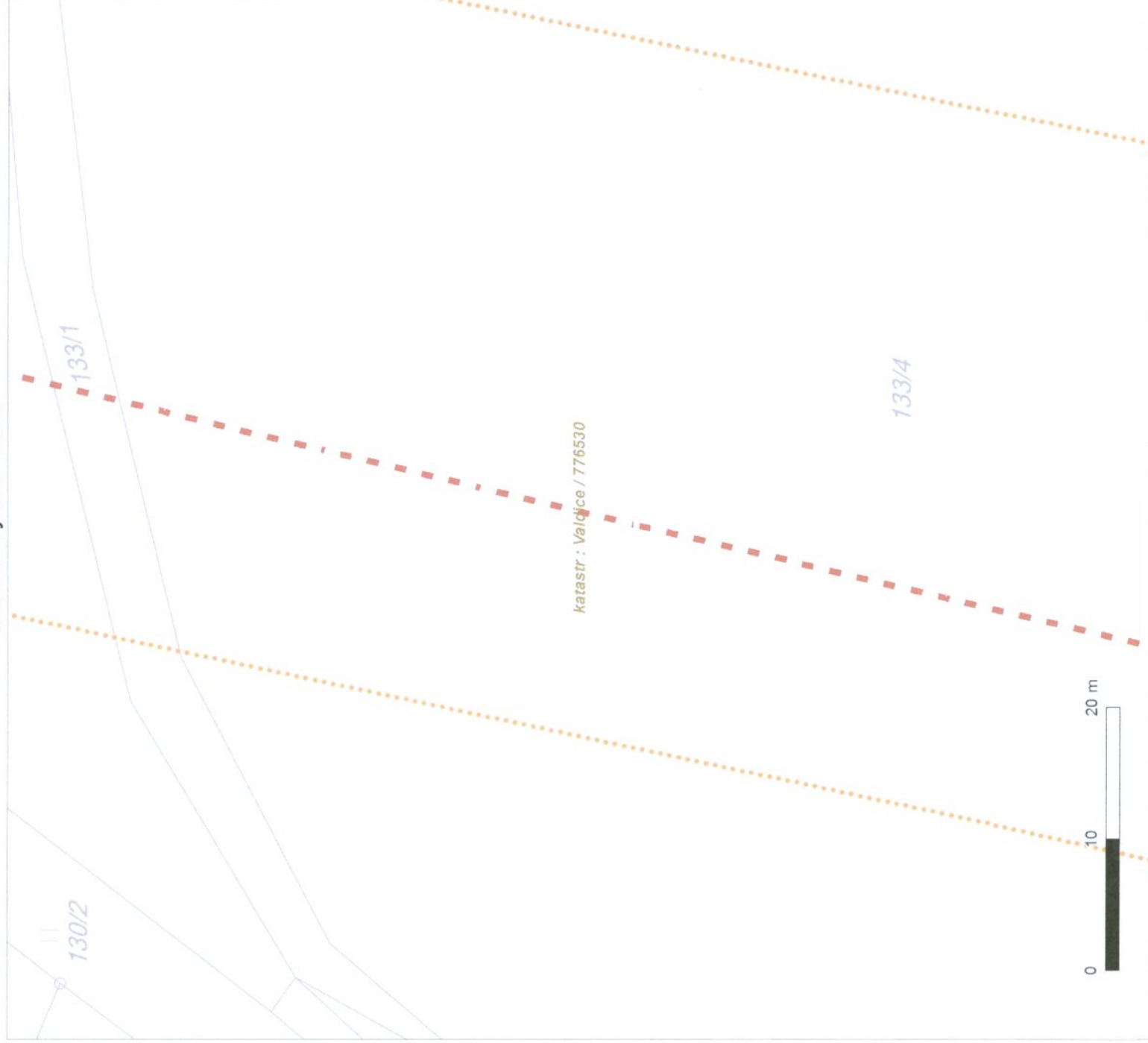




Platí pouze se sdělením číslo 0100363017.

Zakreslené polohy zařízení v příloze jsou pouze informativní.

Situační výkres - list 5





Platí pouze se sdělením číslo 0100363017.

Zakreslené polohy zařízení v příloze jsou pouze informativní.

Situační výkres - list 7



SKUPINA ČEZ



Platí pouze se sdělením číslo 0100363017.

Zakreslené polohy zařízení v příloze jsou pouze informativní.

Situační výkres - list 8

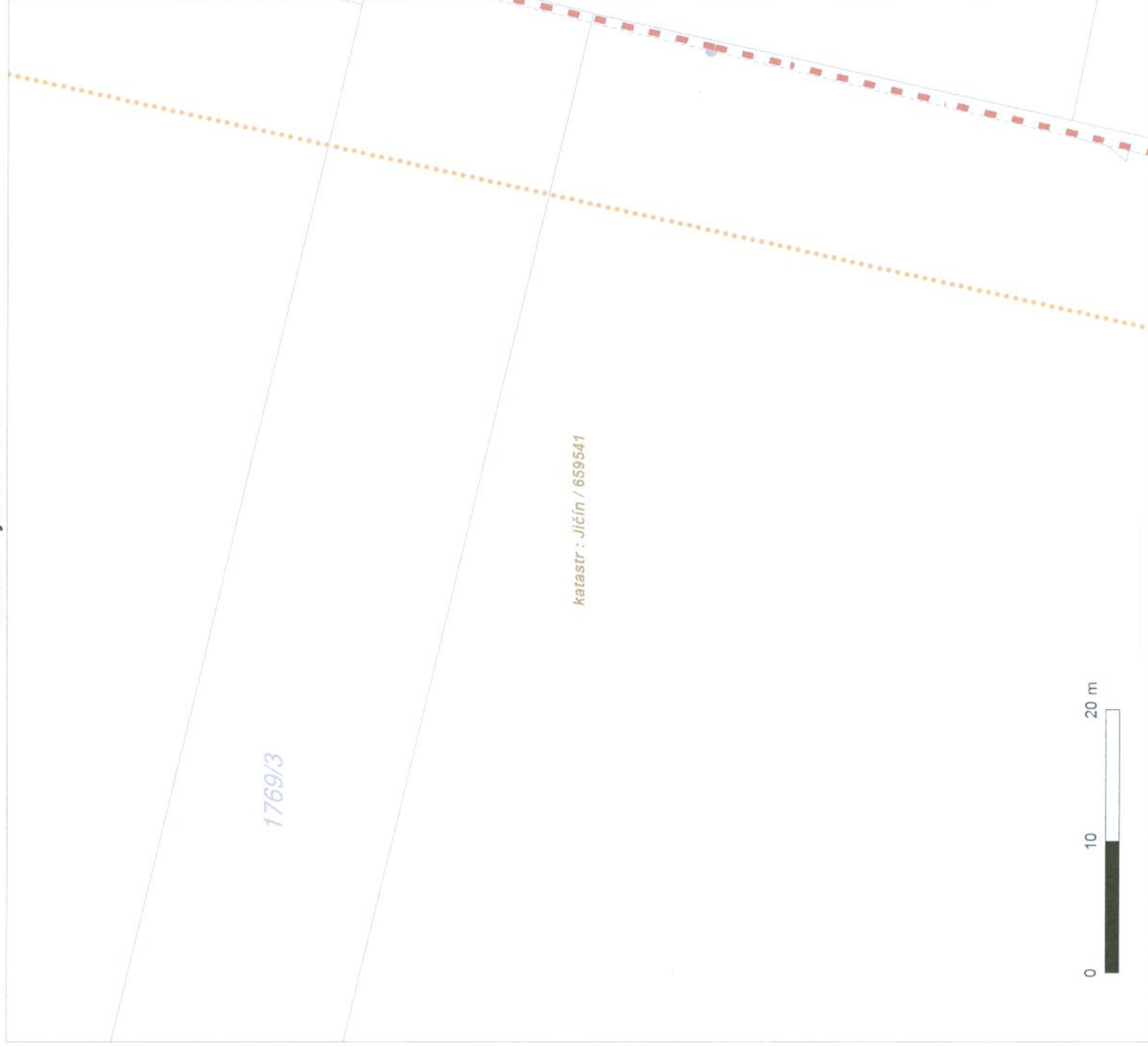




Platí pouze se sdělením číslo 0100363017.

Zakreslené polohy zařízení v příloze jsou pouze informativní.

Situační výkres - list 9

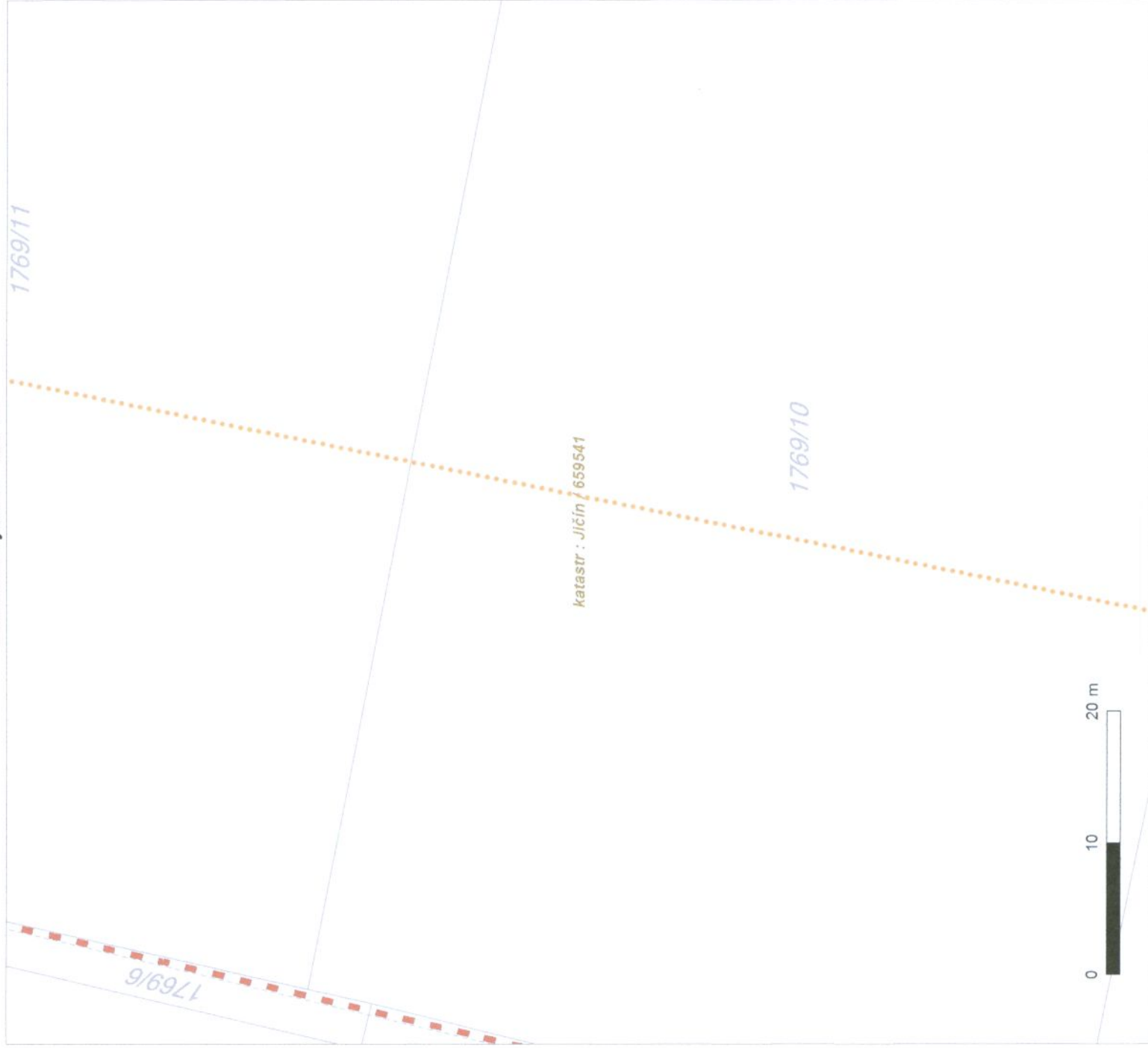




Platí pouze se sdělením číslo 0100363017.

Zakreslené polohy zařízení v příloze jsou pouze informativní.

Situační výkres - list 10





Platí pouze se sdělením číslo 0100363017.

Zakreslené polohy zařízení v příloze jsou pouze informativní.

Situační výkres - list 11



SKUPINA ČEZ

**ŽADATEL**

Projekt servis Jičín s.r.o.

NAŠE ZNAČKA

0100363020

VYŘIZUJE / LINKA

840 840 840

VYŘÍZENO DNE

09.01.2015

Sdělení o existenci energetického zařízení v majetku společnosti ČEZ Distribuce, a. s., pro akci:**II/286 JIČÍN, ROBOUSY - VALDICE - PŘELOŽKA SILNICE 5**

Vážený zákazníku,

dovolujeme si reagovat na Vaši žádost číslo 0100363020 ze dne 09.01.2015 o sdělení o existenci energetického zařízení. V majetku společnosti ČEZ Distribuce, a. s., se na Vámi uvedeném zájmovém území nachází nebo zasahuje ochranným pásmem energetické zařízení typu:

NADZEMNÍ SÍŤ

Energetické zařízení je chráněno ochranným pásmem podle § 46 zákona č. 458/2000 Sb. (energetický zákon) v platném znění. Přibližný průběh tras zasíláme v příloze, přičemž v trase kabelového vedení může být uloženo několik kabelů.

V případě, že uvažovaná akce nebo činnost zasáhne do ochranného pásma nadzemních vedení nebo trafostanic, popř. bude po vytyčení zjištěno, že zasahuje do ochranného pásma podzemních vedení, je nutné písemně požádat o souhlas s činností v ochranném pásmu (formulář je k dispozici na www.cezdistribuce.cz v části Formuláře / Činnosti v ochranných pásmech, kontaktní údaje pro podání Vaší žádosti naleznete v zápatí). Jestliže uvažovaná akce vyvolá potřebu dílčí změny trasy vedení nebo přemístění některých prvků energetického zařízení, je nutné včas požádat o přeložku zařízení podle § 47 zákona č. 458/2000 Sb. v platném znění.

Upozorňujeme Vás rovněž, že v zájmovém území se může nacházet energetické zařízení, které není v majetku společnosti ČEZ Distribuce, a. s.

V případě existence podzemních energetických zařízení je povinností stavebníka před započítím zemních prací čtrnáct dní předem požádat o vytyčení prostřednictvím Zákaznické linky 840 840 840.

Pokud dojde k obnažení kabelového vedení nebo k poškození energetického zařízení, kontaktujte, prosím, naši Poruchovou linku 840 850 860, která je Vám k dispozici 24 hodin denně, 7 dní v týdnu.

Toto sdělení je platné 6 měsíců od 09.01.2015 a je jedním z podkladů pro zpracování projektové dokumentace, pokud je taková dokumentace zpracovávána. Nenahrazuje však vyjádření Provozovatele distribuční soustavy k projektové dokumentaci pro územní nebo stavební řízení, k připojení nového odběru, zdroje elektrické energie nebo k navýšení rezervovaného příkonu a výkonu a mimo havárii ani souhlas s činností v ochranném pásmu.

S pozdravem

z pověření ŘDA/94/0023/2012

ing. Zbyněk Businský,
vedoucí odboru Správa dat o síti,
ČEZ Distribuce, a. s.

Přílohy

1. Situační výkres zájmového území
2. Podmínky pro provádění činností v ochranných pásmech energetických zařízení



ČEZ Distribuce, a. s.

SKUPINA ČEZ – GENERÁLNÍ PARTNER ČESKÉHO OLYMPIJSKÉHO TÝMU 2001–2016

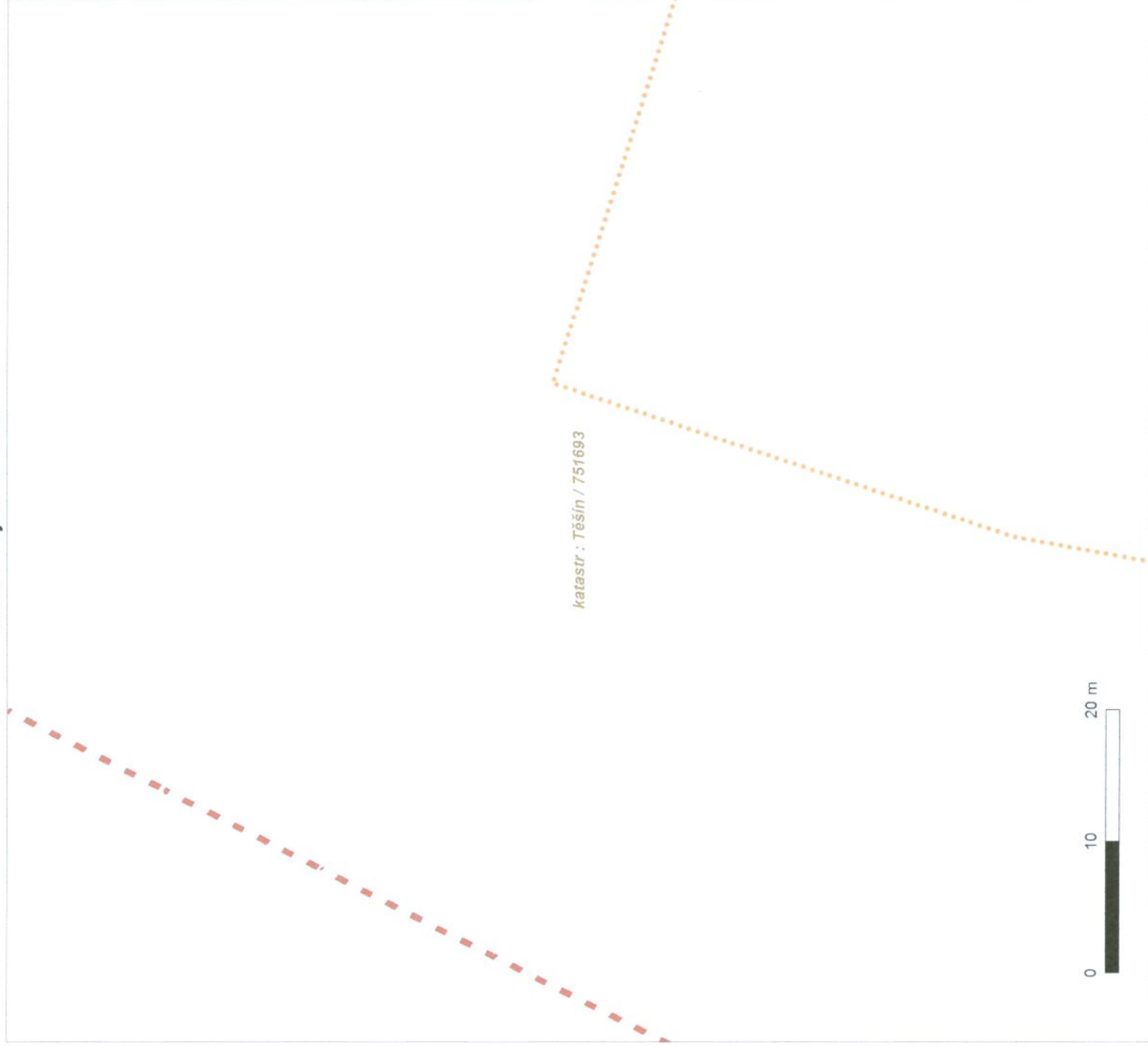
Děčín, Děčín IV-Podmokly, Teplická 874/8, PSČ 405 02 | IČ: 24729035, DIČ: CZ24729035 |
tel. zákaznické služby: 840 840 840, fax: +420 371 102 008, tel. poruchové služby: 840 850 860
e-mail: info@cezdistribuce.cz, www.cezdistribuce.cz | bank. spoji: KB Praha 35-4544580267/0100
zapsaná v obchodním rejstříku vedeném u Krajského soudu v Ústí nad Labem, oddíl B, vložka 2145
Zasílací adresa pro zákazníky: Guldenerova 2577/19, PSČ 303 03, Plzeň



Platí pouze se sdělením číslo 0100363020.

Zakreslené polohy zařízení v příloze jsou pouze informativní.

Situační výkres - list 1

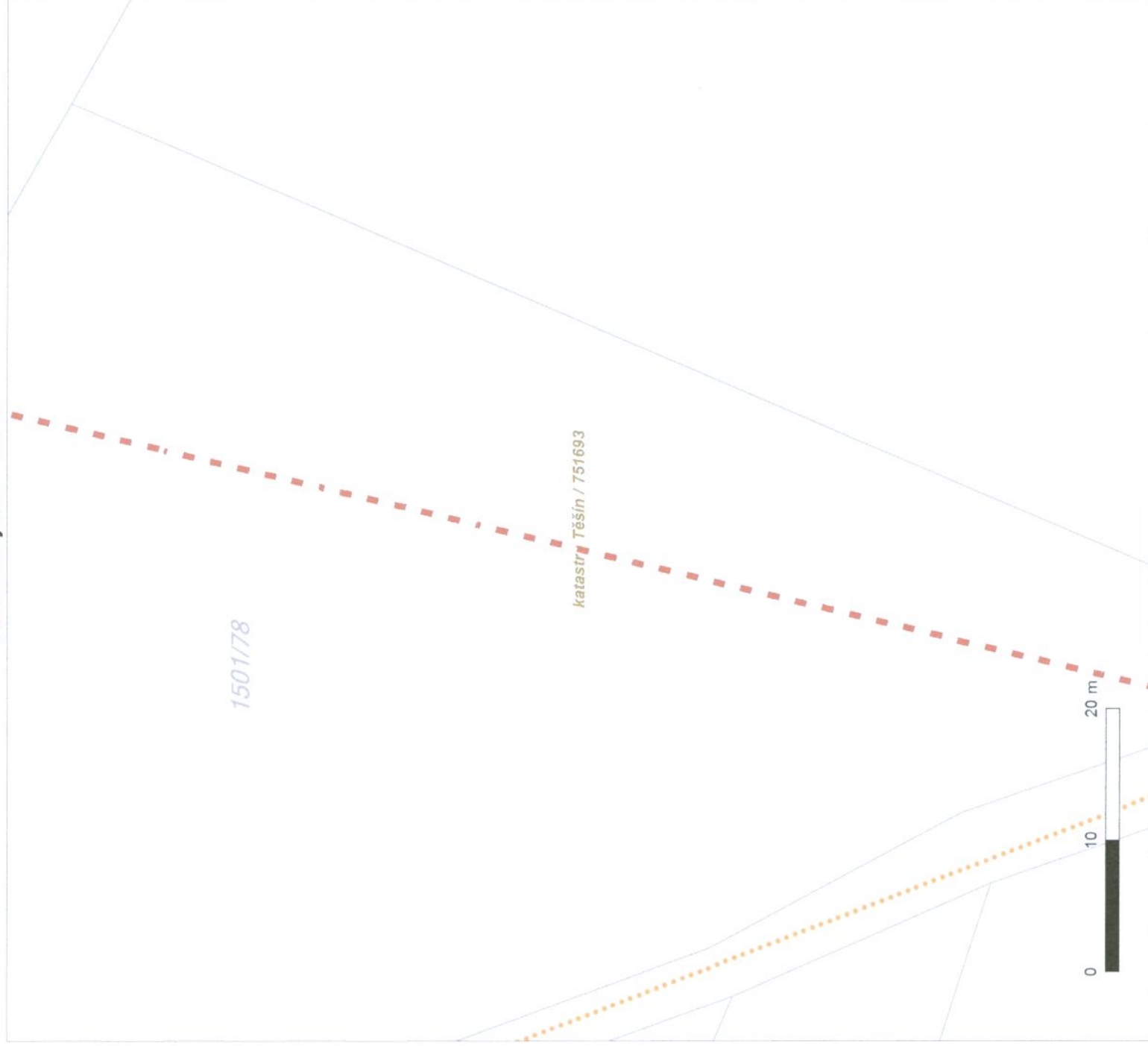




Platí pouze se sdělením číslo 0100363020.

Zakreslené polohy zařízení v příloze jsou pouze informativní.

Situační výkres - list 10



SKUPINA ČEZ



Platí pouze se sdělením číslo 0100363020.

Zakreslené polohy zařízení v příloze jsou pouze informativní.

Situační výkres - list 11




SKUPINA ČEZ



Platí pouze se sdělením číslo 0100363020.

Zakreslené polohy zařízení v příloze jsou pouze informativní.

Situační výkres - list 12

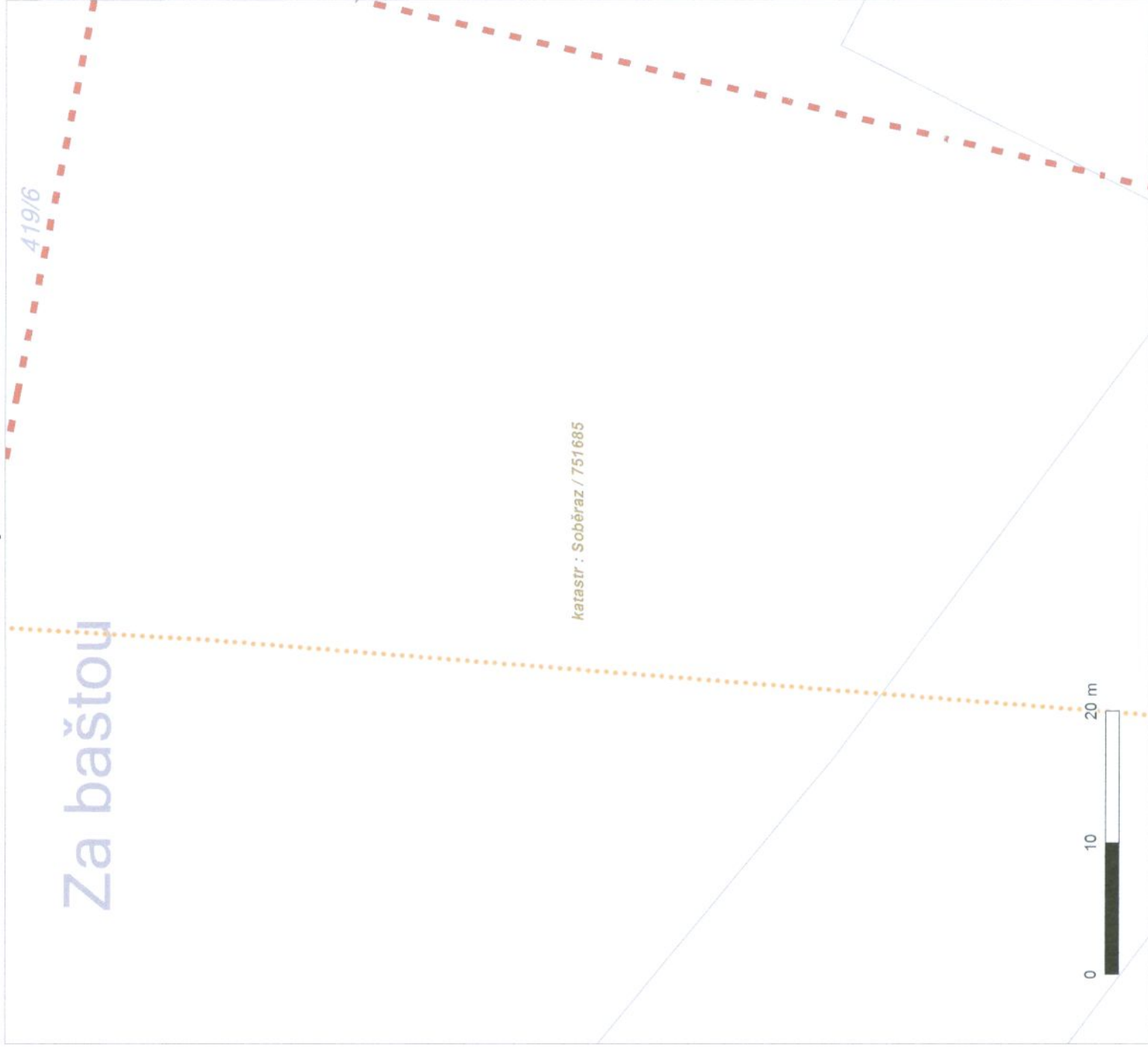




Platí pouze se sdělením číslo 0100363020.

Zakreslené polohy zařízení v příloze jsou pouze informativní.

Situační výkres - list 13



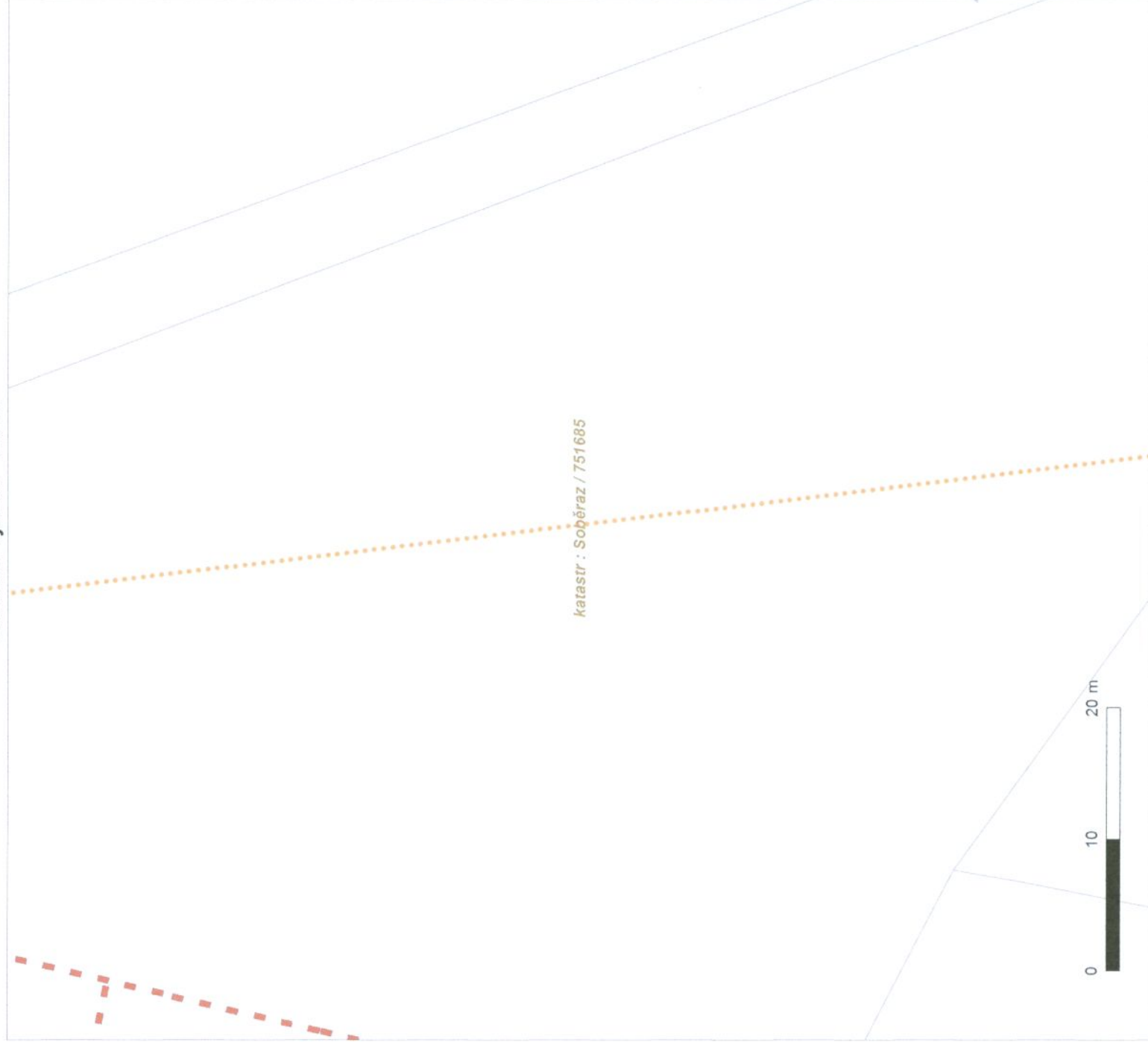
SKUPINA ČEZ



Platí pouze se sdělením číslo 0100363020.

Zakreslené polohy zařízení v příloze jsou pouze informativní.

Situační výkres - list 14



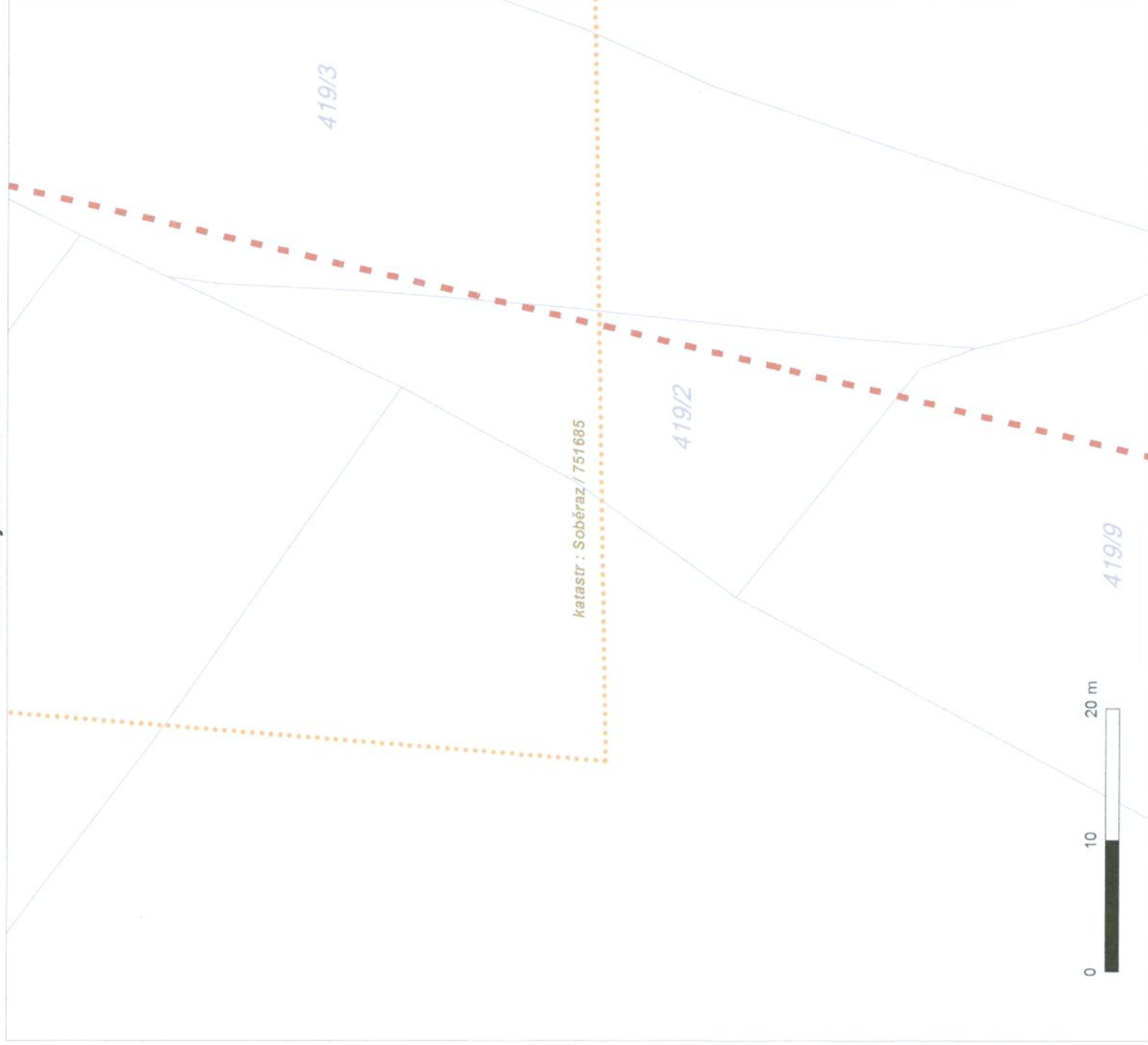
SKUPINA ČEZ



Platí pouze se sdělením číslo 0100363020.

Zakreslené polohy zařízení v příloze jsou pouze informativní.

Situační výkres - list 15

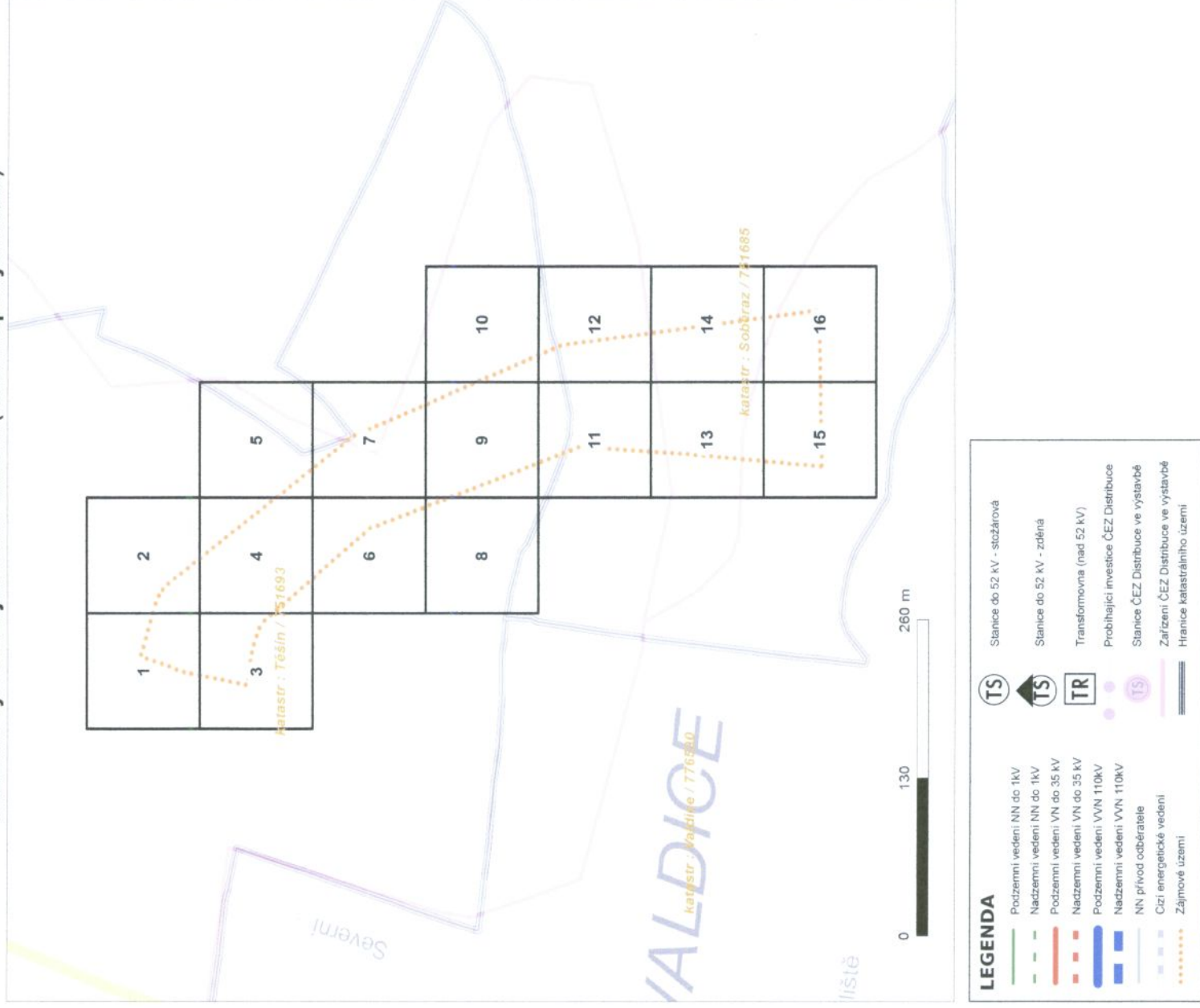




Platí pouze se sdělením číslo 0100363020.

Zakreslené polohy zařízení v příloze jsou pouze informativní.

Situační výkres zájmového území (klad mapových listů)





ŽADATEL

Projektservis Jičín s.r.o.

NAŠE ZNAČKA

0100363027

VYŘIZUJE / LINKA

840 840 840

VYŘÍZENO DNE

09.01.2015

Sdělení o existenci energetického zařízení v majetku společnosti ČEZ Distribuce, a. s., pro akci:**II/286 JIČÍN, ROBOUSY - VALDICE - PŘELOŽKA SILNICE 6**

Vážený zákazníku,

dovolujeme si reagovat na Vaši žádost číslo 0100363027 ze dne 09.01.2015 o sdělení o existenci energetického zařízení. V majetku společnosti ČEZ Distribuce, a. s., se na Vámi uvedeném zájmovém území nachází nebo zasahuje ochranným pásmem energetické zařízení typu:

**PODZEMNÍ SÍTĚ
NADZEMNÍ SÍTĚ
STANICE**

Energetické zařízení je chráněno ochranným pásmem podle § 46 zákona č. 458/2000 Sb. (energetický zákon) v platném znění. Přibližný průběh tras zasíláme v příloze, přičemž v trase kabelového vedení může být uloženo několik kabelů.

V případě, že uvažovaná akce nebo činnost zasáhne do ochranného pásma nadzemních vedení nebo trafostanic, popř. bude po vytyčení zjištěno, že zasahuje do ochranného pásma podzemních vedení, je nutné písemně požádat o souhlas s činností v ochranném pásmu (formulář je k dispozici na www.cezdistribuce.cz v části Formuláře / Činnosti v ochranných pásmech, kontaktní údaje pro podání Vaší žádosti naleznete v zápatí). Jestliže uvažovaná akce vyvolá potřebu dílčí změny trasy vedení nebo přemístění některých prvků energetického zařízení, je nutné včas požádat o přeložku zařízení podle § 47 zákona č. 458/2000 Sb. v platném znění.

Upozorňujeme Vás rovněž, že v zájmovém území se může nacházet energetické zařízení, které není v majetku společnosti ČEZ Distribuce, a. s.

V případě existence podzemních energetických zařízení je povinností stavebníka před započítím zemních prací čtrnáct dní předem požádat o vytyčení prostřednictvím Zákaznické linky 840 840 840.

Pokud dojde k obnažení kabelového vedení nebo k poškození energetického zařízení, kontaktujte, prosím, naši Poruchovou linku 840 850 860, která je Vám k dispozici 24 hodin denně, 7 dní v týdnu.

Toto sdělení je platné 6 měsíců od 09.01.2015 a je jedním z podkladů pro zpracování projektové dokumentace, pokud je taková dokumentace zpracovávána. Nenahrazuje však vyjádření Provozovatele distribuční soustavy k projektové dokumentaci pro územní nebo stavební řízení, k připojení nového odběru, zdroje elektrické energie nebo k navýšení rezervovaného příkonu a výkonu a mimo havárie ani souhlas s činností v ochranném pásmu.

S pozdravem

z pověření ŘDA/94/0023/2012

ing. Zbyněk Businský,
vedoucí odboru Správa dat o síti,
ČEZ Distribuce, a. s.

Přílohy

1. Situační výkres zájmového území
2. Podmínky pro provádění činností v ochranných pásmech energetických zařízení



ČEZ Distribuce, a. s.

SKUPINA ČEZ – GENERÁLNÍ PARTNER ČESKÉHO OLYMPIJSKÉHO TÝMU 2001–2016

Děčín, Děčín IV-Podmokly, Teplická 874/8, PSČ 405 02 | IČ: 24729035, DIČ: CZ24729035 |
tel. zákaznické služby: 840 840 840, fax: +420 371 102 008, tel. poruchové služby: 840 850 860
e-mail: info@cezdistribuce.cz, www.cezdistribuce.cz | bank. spo.: KB Praha 35-4544580267/0100
zapsaná v obchodním rejstříku vedeném u Krajského soudu v Ústí nad Labem, oddíl B, vložka 2145
Zasílací adresa pro zákazníky: Guldenerova 2577/19, PSČ 303 03, Plzeň

SKUPINA ČEZ



Platí pouze se sdělením číslo 0100363027.

Zakreslené polohy zařízení v příloze jsou pouze informativní.

Situační výkres zájmového území (klad mapových listů)

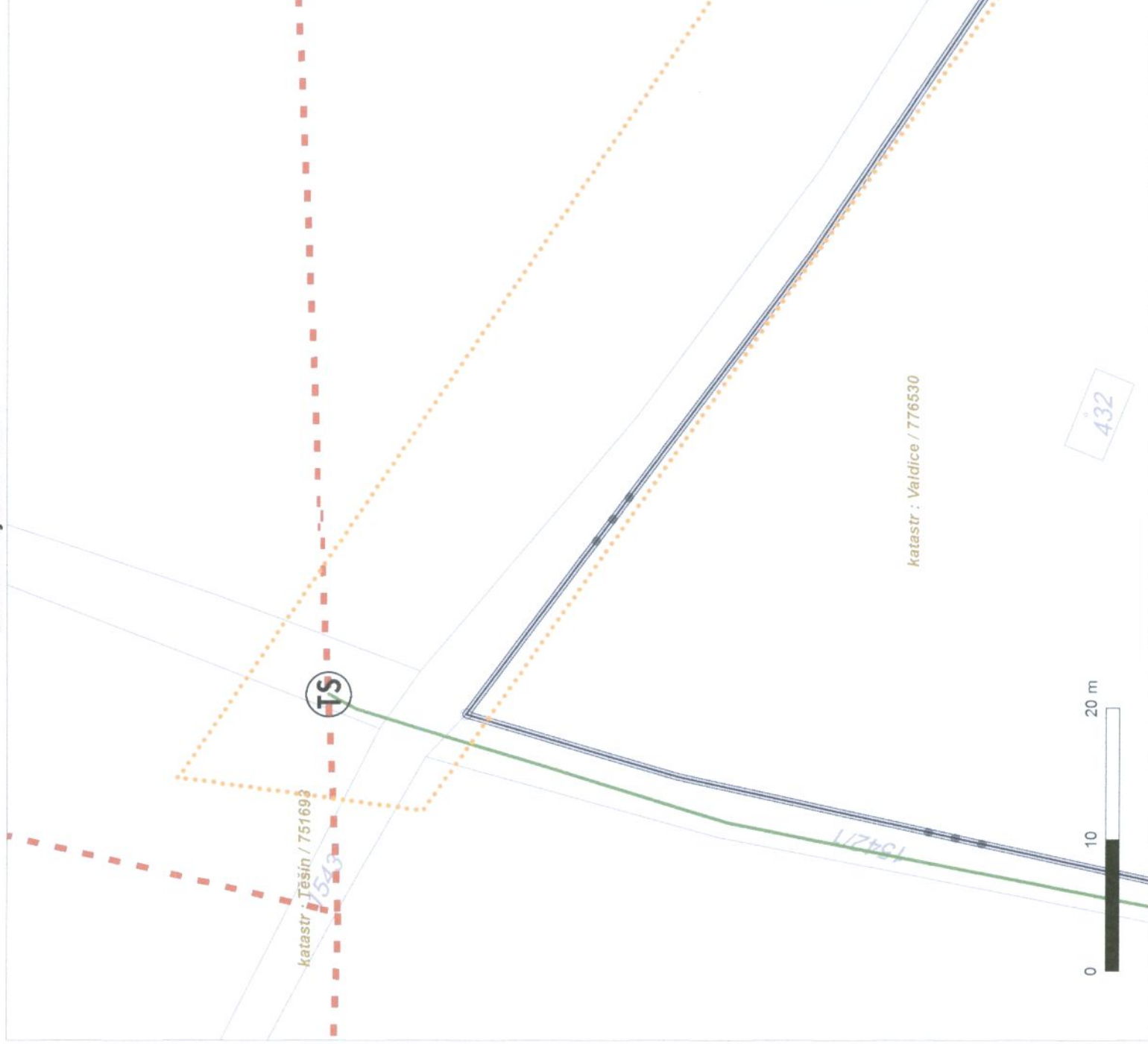




Platí pouze se sdělením číslo 0100363027.

Zakreslené polohy zařízení v příloze jsou pouze informativní.

Situační výkres - list 4

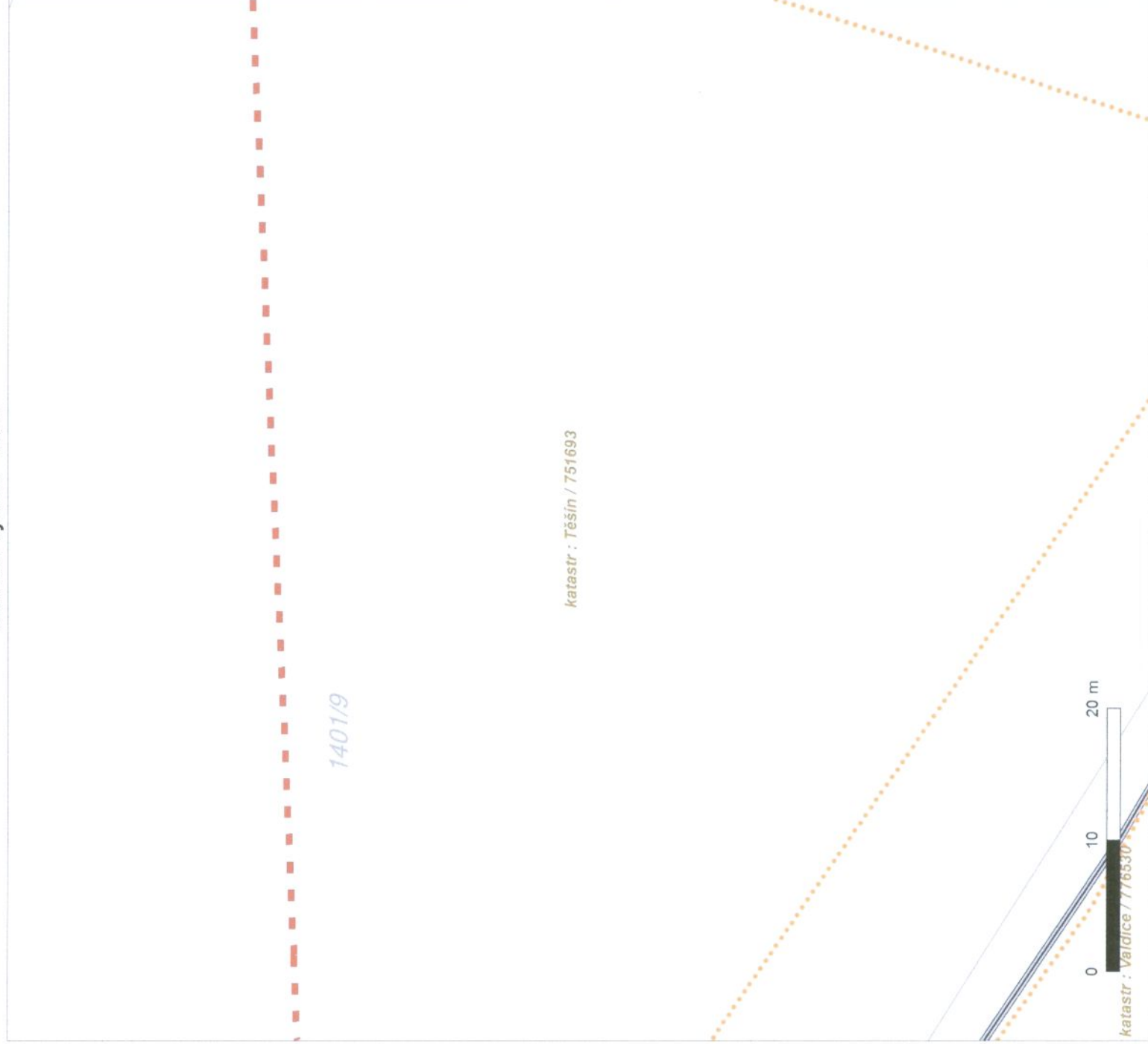




Platí pouze se sdělením číslo 0100363027.

Zakreslené polohy zařízení v příloze jsou pouze informativní.

Situační výkres - list 5



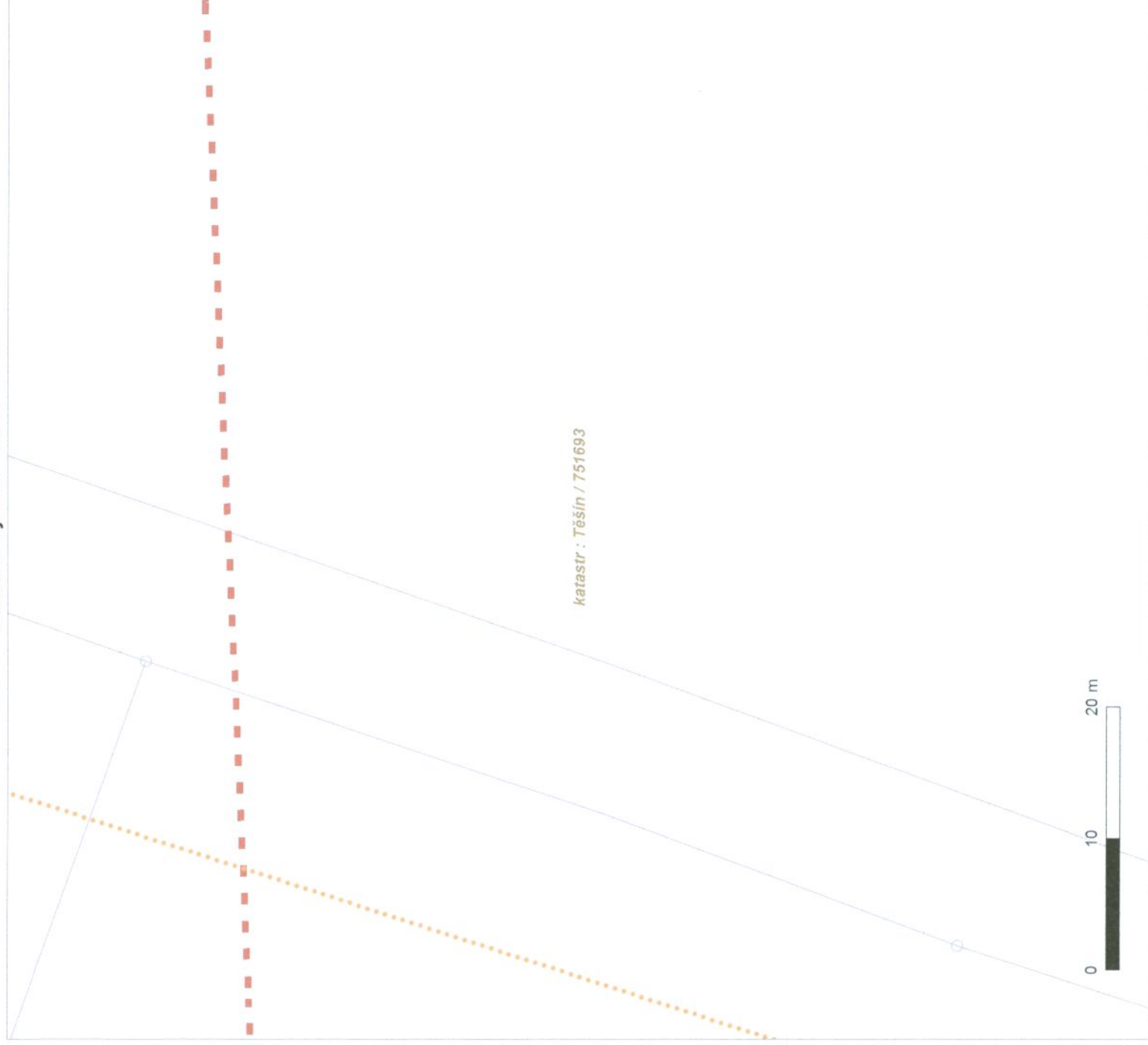
SKUPINA ČEZ



Platí pouze se sdělením číslo 0100363027.

Zakreslené polohy zařízení v příloze jsou pouze informativní.

Situační výkres - list 6






Platí pouze se sdělením číslo 0100363027.

Zakreslené polohy zařízení v příloze jsou pouze informativní.

Situační výkres - list 7

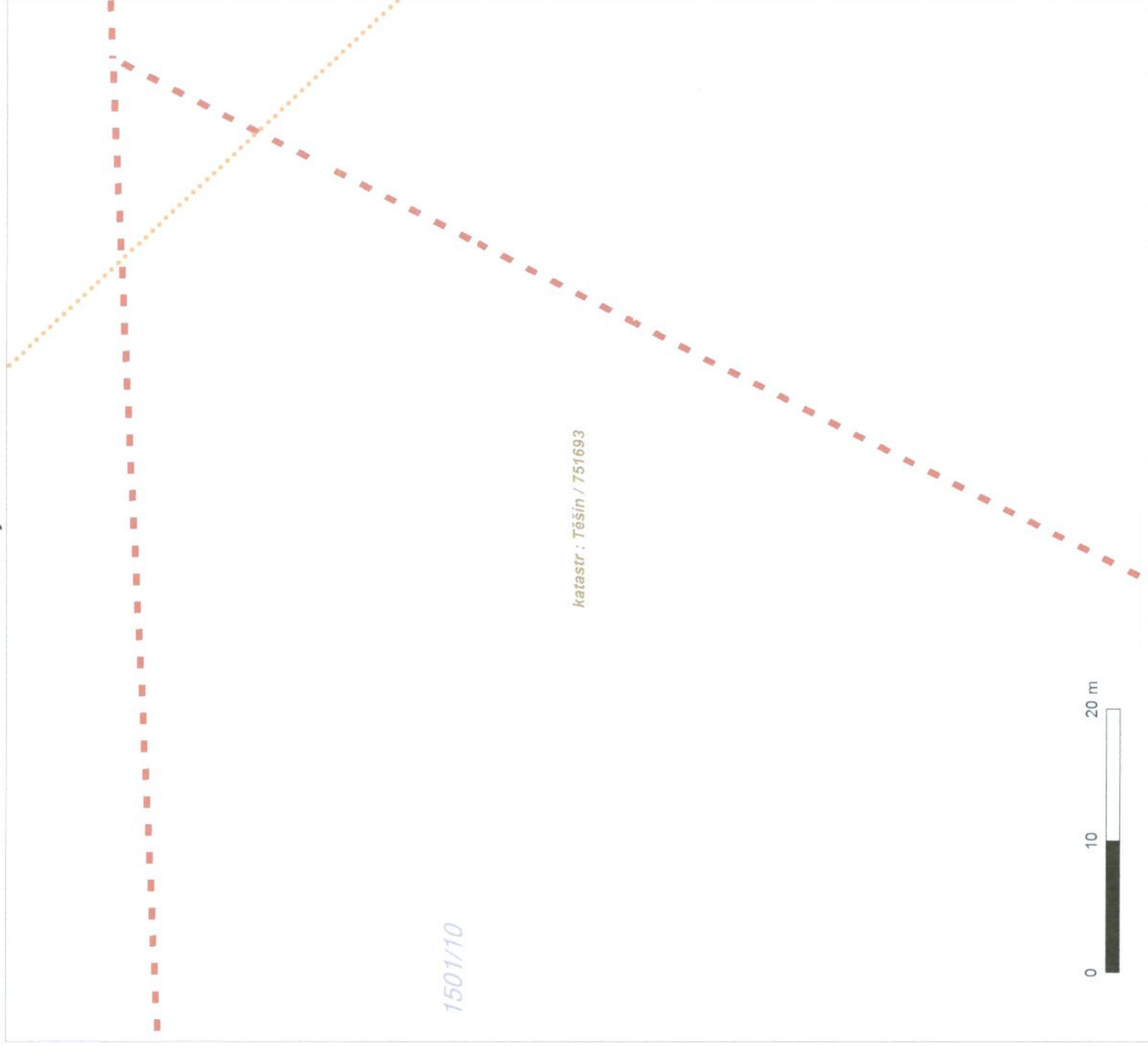




Platí pouze se sdělením číslo 0100363027.

Zakreslené polohy zařízení v příloze jsou pouze informativní.

Situační výkres - list 8

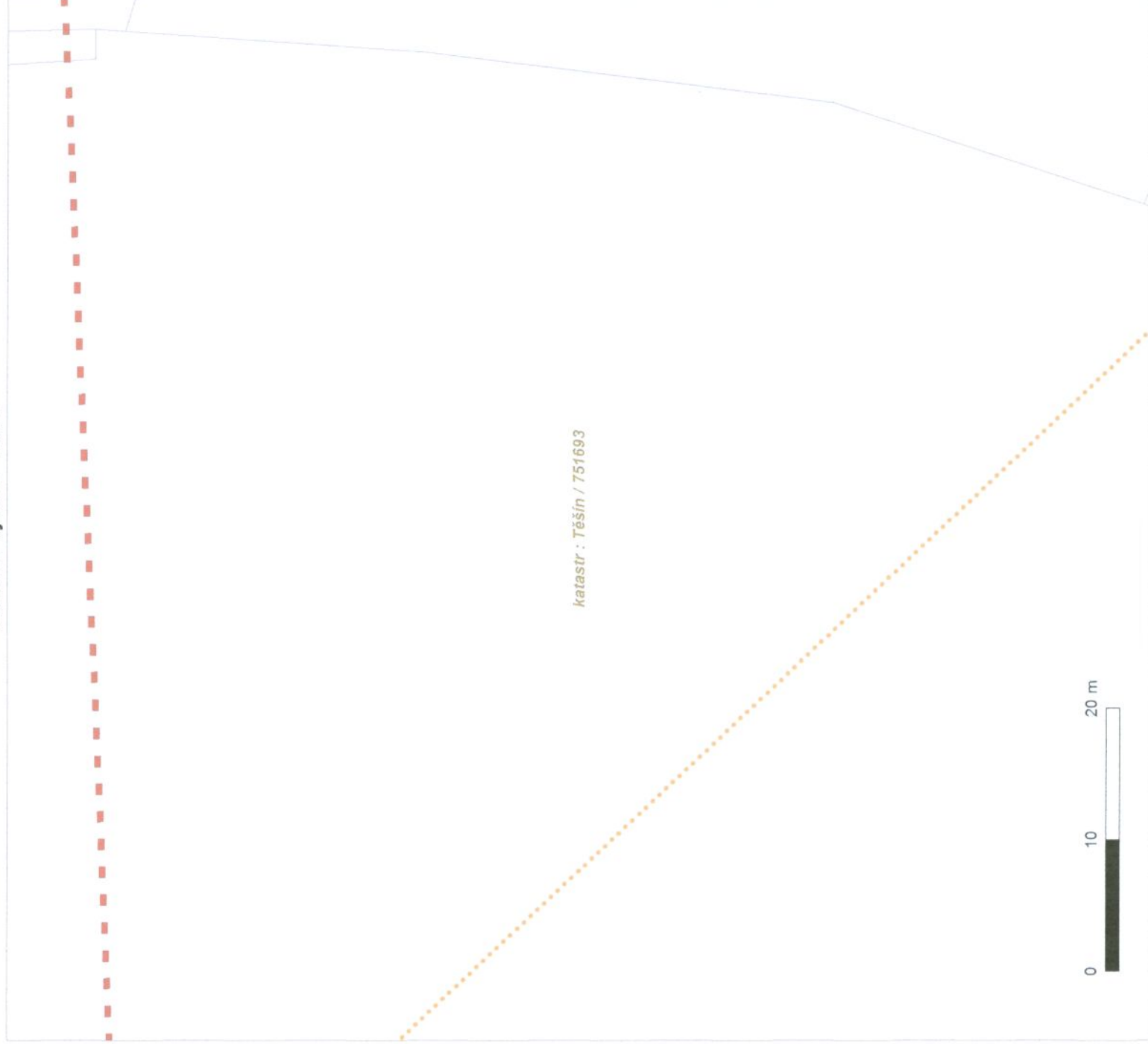




Platí pouze se sdělením číslo 0100363027.

Zakreslené polohy zařízení v příloze jsou pouze informativní.

Situační výkres - list 9





Platí pouze se sdělením číslo 0100363027.

Zakreslené polohy zařízení v příloze jsou pouze informativní.

Situační výkres - list 10





Platí pouze se sdělením číslo 0100363027.

Zakreslené polohy zařízení v příloze jsou pouze informativní.

Situační výkres - list 11





Platí pouze se sdělením číslo 0100363027.

Zakreslené polohy zařízení v příloze jsou pouze informativní.

Situační výkres - list 12

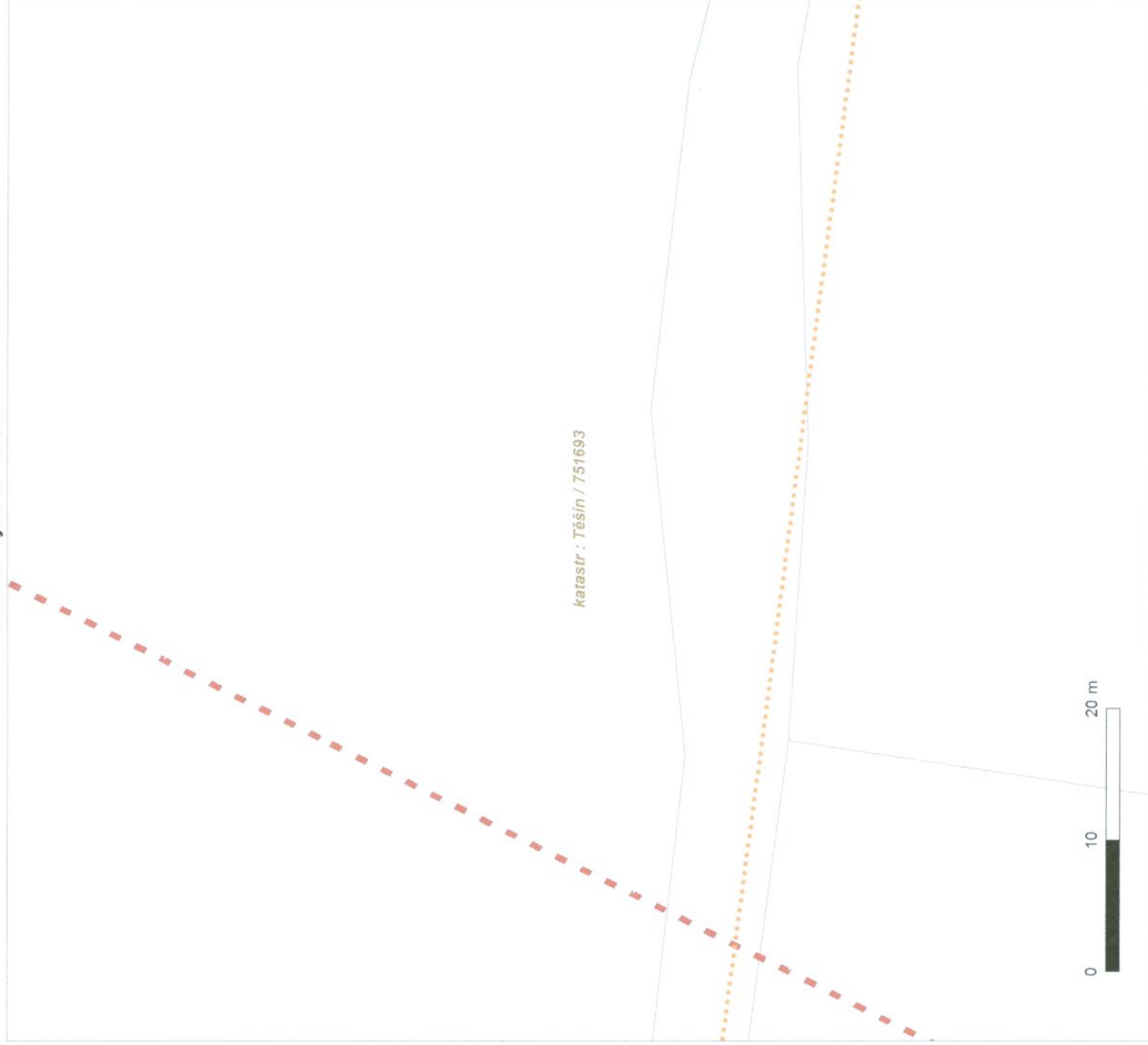




Platí pouze se sdělením číslo 0100363027.

Zakreslené polohy zařízení v příloze jsou pouze informativní.

Situační výkres - list 13





ŽADATEL

Projektservis Jičín s.r.o.

NAŠE ZNAČKA

0100363029

VYŘIZUJE / LINKA

840 840 840

VYŘÍZENO DNE

09.01.2015

Sdělení o existenci energetického zařízení v majetku společnosti ČEZ Distribuce, a. s., pro akci:**II/286 JIČÍN, ROBOUSY - VALDICE - PŘELOŽKA SILNICE 7**

Vážený zákazníku,

dovolujeme si reagovat na Vaši žádost číslo 0100363029 ze dne 09.01.2015 o sdělení o existenci energetického zařízení. V majetku společnosti ČEZ Distribuce, a. s., se na Vámi uvedeném zájmovém území nachází nebo zasahuje ochranným pásmem energetické zařízení typu:

**PODZEMNÍ SÍŤ
NADZEMNÍ SÍŤ
STANICE**

Energetické zařízení je chráněno ochranným pásmem podle § 46 zákona č. 458/2000 Sb. (energetický zákon) v platném znění. Přibližný průběh tras zasíláme v příloze, přičemž v trase kabelového vedení může být uloženo několik kabelů.

V případě, že uvažovaná akce nebo činnost zasáhne do ochranného pásma nadzemních vedení nebo trafostanic, popř. bude po vytyčení zjištěno, že zasahuje do ochranného pásma podzemních vedení, je nutné písemně požádat o souhlas s činností v ochranném pásmu (formulář je k dispozici na www.cezdistribuce.cz v části Formuláře / Činnosti v ochranných pásmech, kontaktní údaje pro podání Vaší žádosti naleznete v zápatí). Jestliže uvažovaná akce vyvolá potřebu dílčí změny trasy vedení nebo přemístění některých prvků energetického zařízení, je nutné včas požádat o přeložku zařízení podle § 47 zákona č. 458/2000 Sb. v platném znění.

Upozorňujeme Vás rovněž, že v zájmovém území se může nacházet energetické zařízení, které není v majetku společnosti ČEZ Distribuce, a. s.

V případě existence podzemních energetických zařízení je povinností stavebníka před započítím zemních prací čtrnáct dní předem požádat o vytyčení prostřednictvím Zákaznické linky 840 840 840.

Pokud dojde k obnažení kabelového vedení nebo k poškození energetického zařízení, kontaktujte, prosím, naši Poruchovou linku 840 850 860, která je Vám k dispozici 24 hodin denně, 7 dní v týdnu.

Toto sdělení je platné 6 měsíců od 09.01.2015 a je jedním z podkladů pro zpracování projektové dokumentace, pokud je taková dokumentace zpracovávána. Nenahrazuje však vyjádření Provozovatele distribuční soustavy k projektové dokumentaci pro územní nebo stavební řízení, k připojení nového odběru, zdroje elektrické energie nebo k navýšení rezervovaného příkonu a výkonu a mimo havárii ani souhlas s činností v ochranném pásmu.

S pozdravem

z pověření ŘDA/94/0023/2012

ing. Zbyněk Businský,
vedoucí odboru Správa dat o síti,
ČEZ Distribuce, a. s.

Přílohy

1. Situační výkres zájmového území
2. Podmínky pro provádění činností v ochranných pásmech energetických zařízení



ČEZ Distribuce, a. s.

SKUPINA ČEZ – GENERÁLNÍ PARTNER ČESKÉHO OLYMPIJSKÉHO TÝMU 2001–2016

Děčín, Děčín IV-Podmokly, Teplická 874/8, PSČ 405 02 | IČ: 24729035, DIČ: CZ24729035 |
tel. zákaznické služby: 840 840 840, fax: +420 371 102 008, tel. poruchové služby: 840 850 860
e-mail: info@cezdistribuce.cz, www.cezdistribuce.cz | bank. spoj.: KB Praha 35-4544580267/0100
zapsaná v obchodním rejstříku vedeném u Krajského soudu v Ústí nad Labem, oddíl B, vložka 2145
Zasílací adresa pro zákazníky: Guldenerova 2577/19, PSČ 303 03, Plzeň

SKUPINA ČEZ



Platí pouze se sdělením číslo 0100363029.

Zakreslené polohy zařízení v příloze jsou pouze informativní.

Situační výkres zájmového území (klad mapových listů)

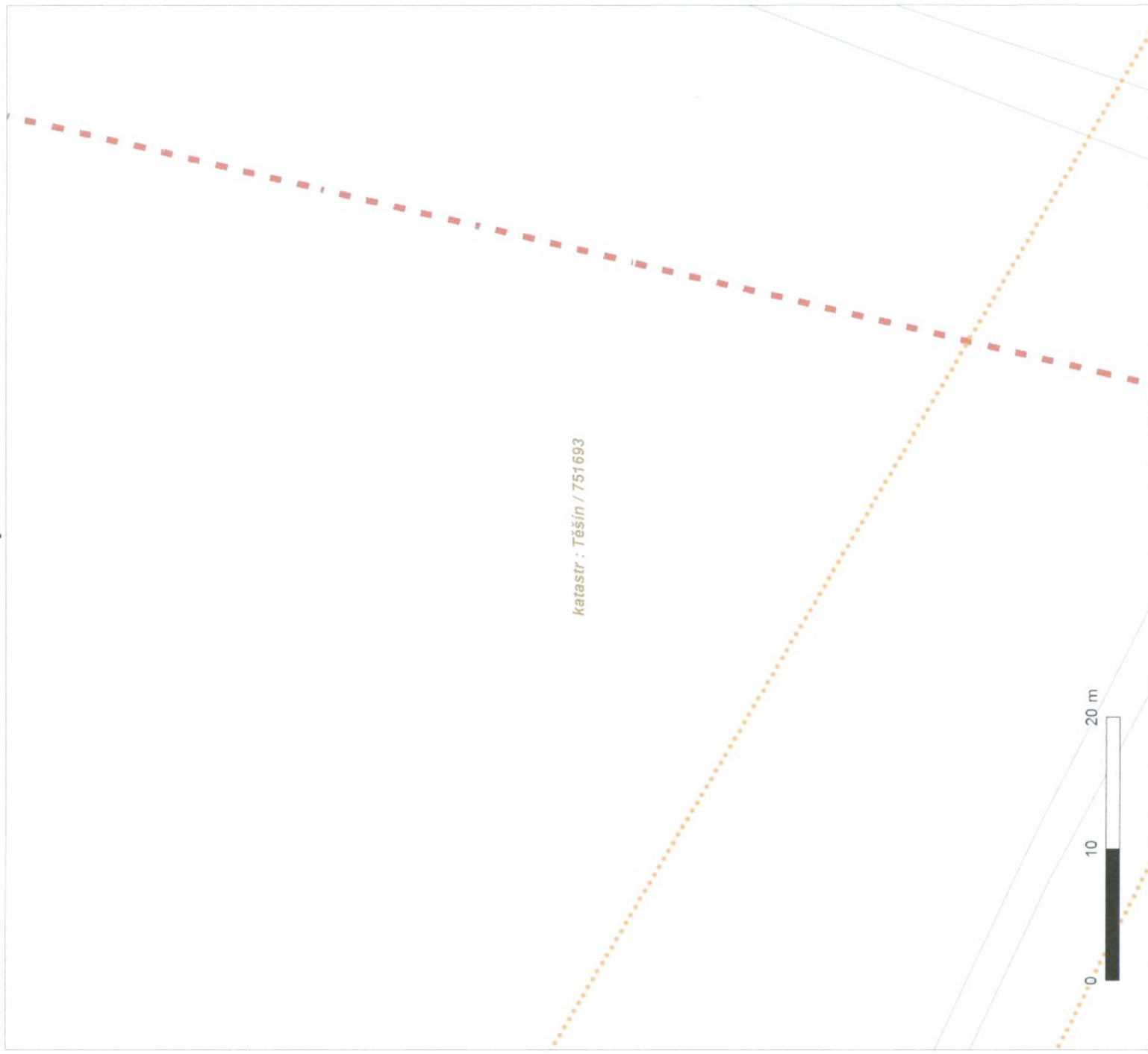




Platí pouze se sdělením číslo 0100363029.

Zakreslené polohy zařízení v příloze jsou pouze informativní.

Situační výkres - list 3



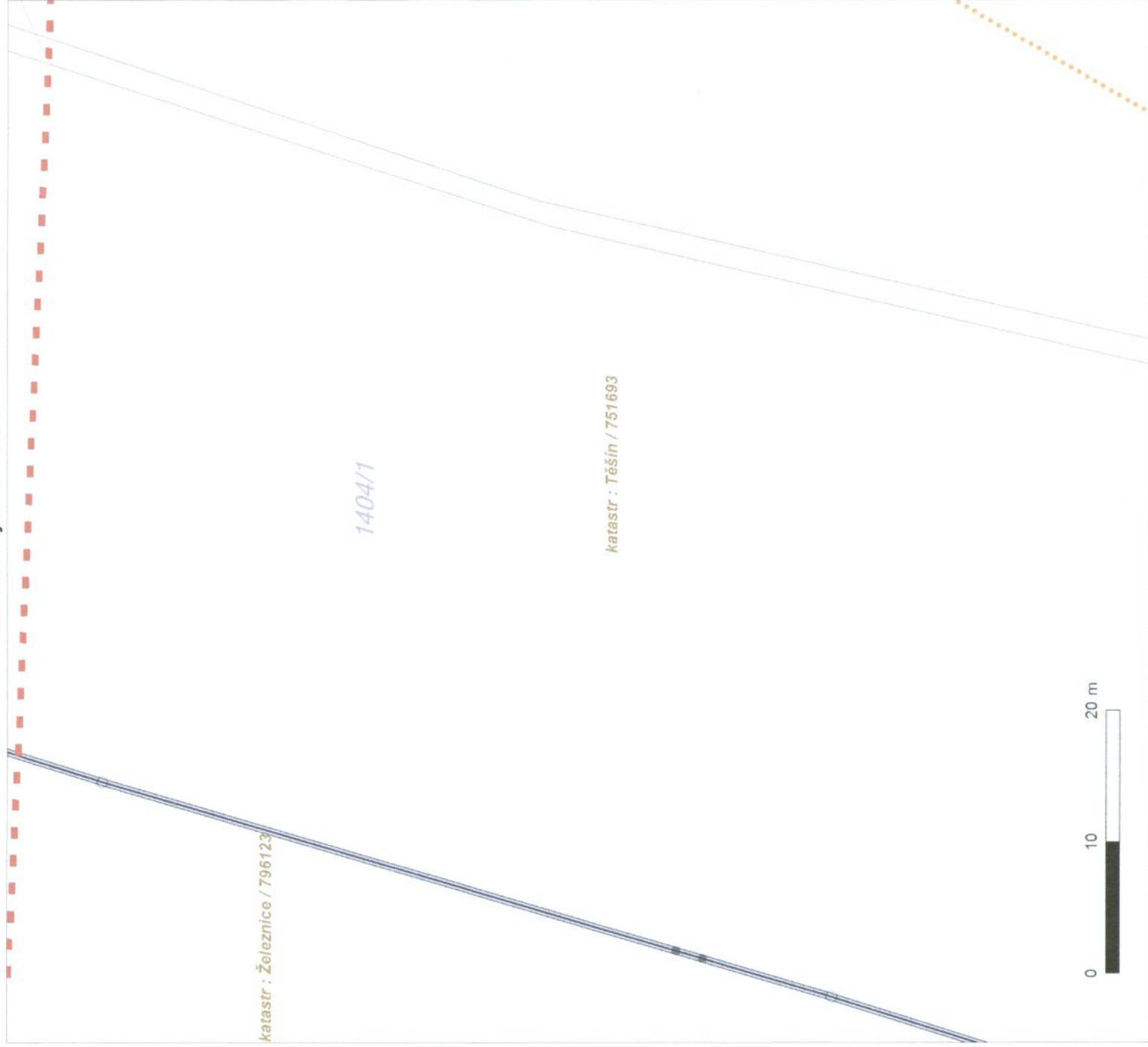
SKUPINA ČEZ



Platí pouze se sdělením číslo 0100363029.

Zakreslené polohy zařízení v příloze jsou pouze informativní.

Situační výkres - list 4

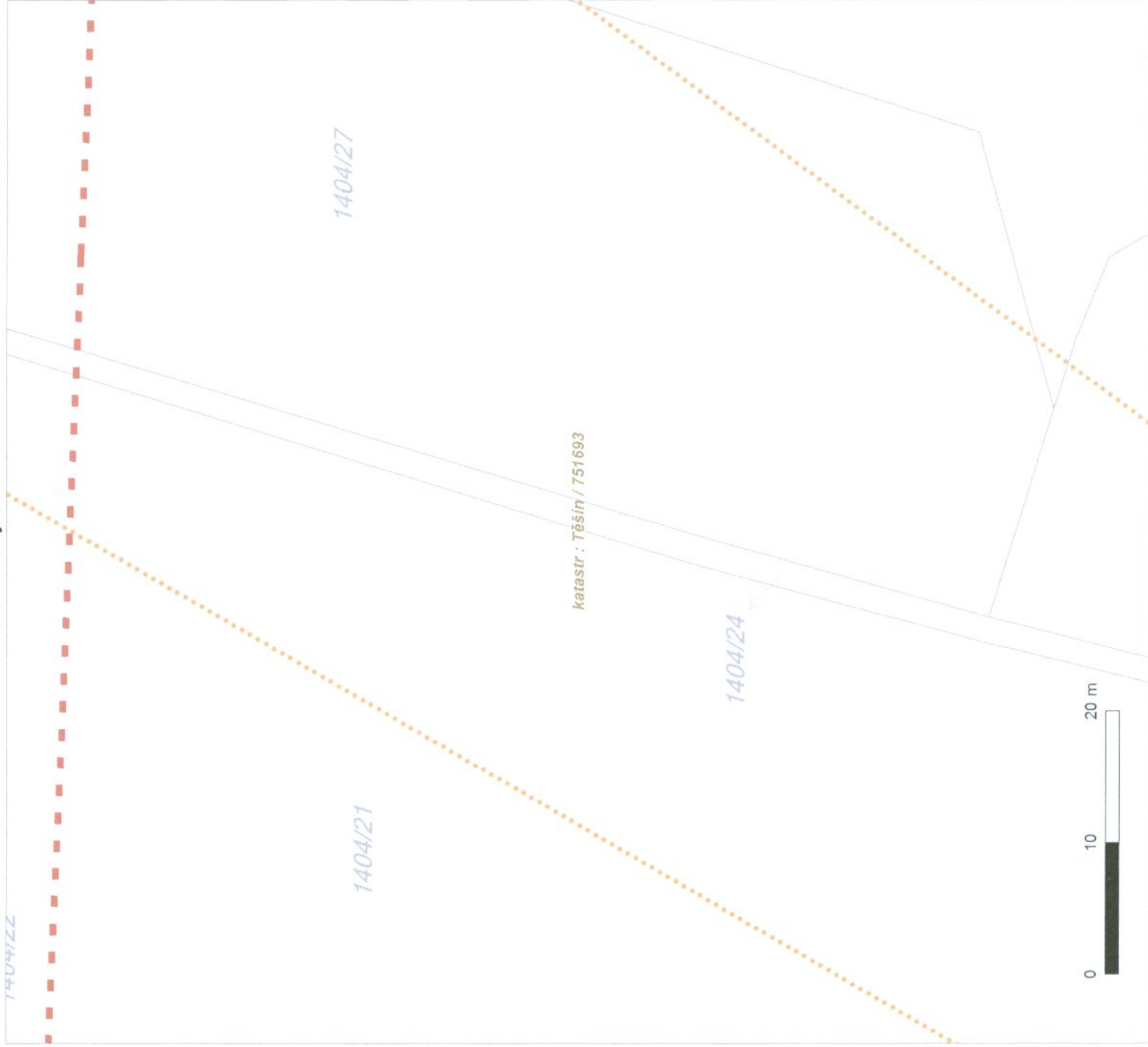




Platí pouze se sdělením číslo 0100363029.

Zakreslené polohy zařízení v příloze jsou pouze informativní.

Situační výkres - list 5





Platí pouze se sdělením číslo 0100363029.

Zakreslené polohy zařízení v příloze jsou pouze informativní.

Situační výkres - list 6

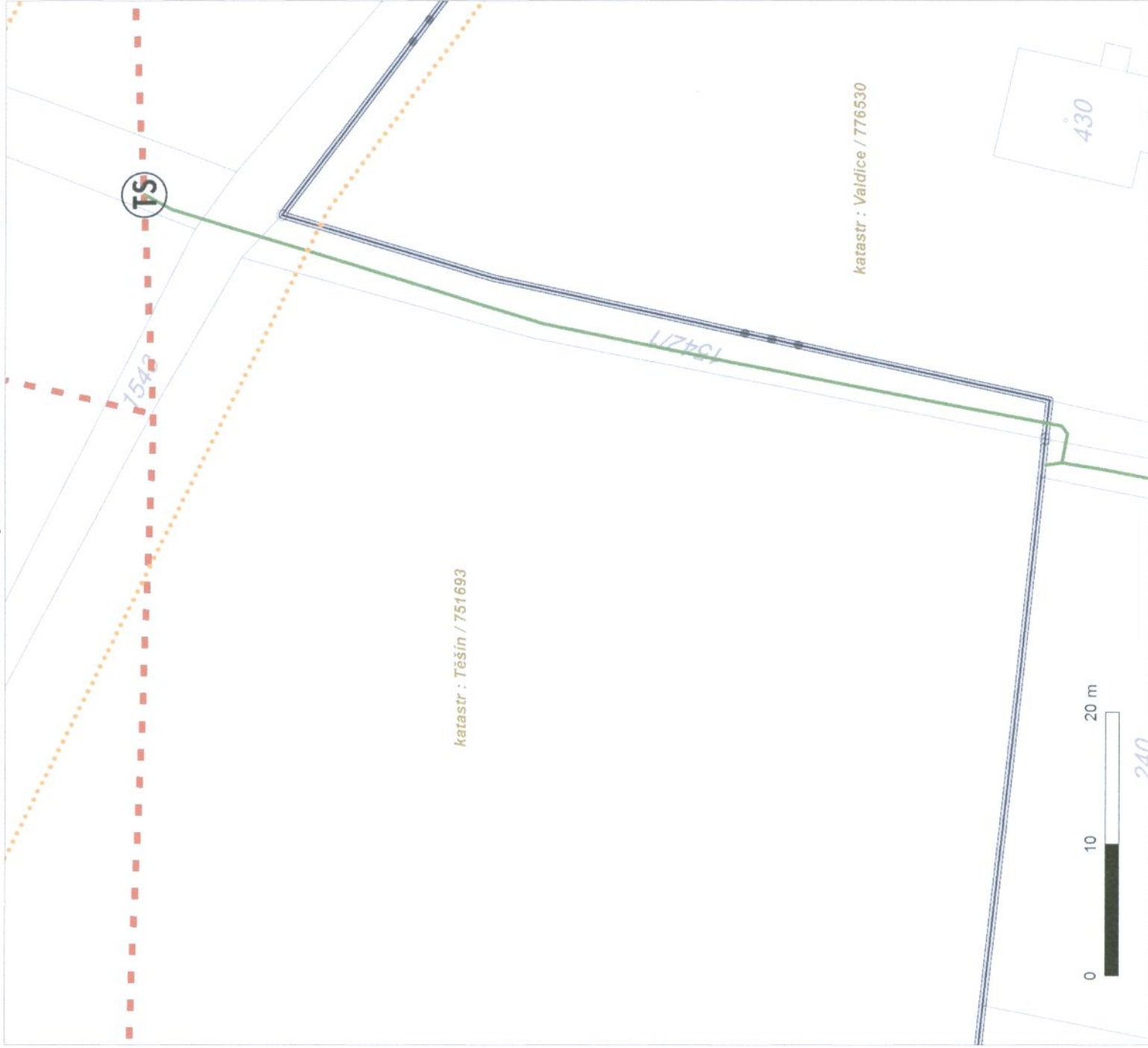




Platí pouze se sdělením číslo 0100363029.

Zakreslené polohy zařízení v příloze jsou pouze informativní.

Situační výkres - list 7



SKUPINA ČEZ



The energy to lead

Projektservis Jičín s.r.o.
Jarošovská 291
50601 Jičín

naše značka
5001050671

výřizuje
Miloš Vávra

datum
09.01.2015

Věc:

II/286 JIČÍN, ROBOUSY - VALDICE - PŘELOŽKA SILNICE

K.ú. - p.č.: Moravčice, Valdice, Soběraz, Jičín, Robousy, Těšín

Stavebník: Projektservis Jičín s.r.o., Jarošovská 291, 50601 Jičín

Účel stavoviska: Předprojektová příprava

RWE GasNet, s.r.o., jako provozovatel distribuční soustavy (PDS) a technické infrastruktury, zastoupený RWE Distribuční služby, s.r.o., vydává toto stanovisko:

PODKLADY PRO ZPRACOVÁNÍ PROJEKTOVÉ DOKUMENTACE Z HLEDISKA EXISTENCE A DOTČENÍ PLYNÁRENSKÉHO ZAŘÍZENÍ.

TOTO STANOVISKO NELZE POUŽÍT PRO JEDNÁNÍ S ORGÁNY STÁTNÍ SPRÁVY VE VĚCECH ÚZEMNÍHO PLÁNOVÁNÍ A STAVEBNÍHO ŘÁDU DLE ZÁKONA ČÍSLO 183/2006 Sb.

STANOVISKO NESLOUŽÍ PRO POVOLENÍ REALIZACE PŘEDMĚTNÉ STAVBY A ROVNĚŽ NENAHAZUJE VYJÁDRĚNÍ K PROJEKTOVÉ DOKUMENTACI (dále jen PD).

V zájmovém území se nacházejí tato stávající plynárenská zařízení:

VTL plynovod OC 150 PN25,40
NTL plynovod OC 200 a PE 110

Na základě předložené situace byl předán informativní zakres

Poskytnuté údaje o poloze stávajících plynárenských zařízení lze použít POUZE PRO POTŘEBY ZPRACOVÁNÍ PD.
Technické podmínky dotyku s naším zařízením s námi projednejte a zapracujte do PD stavby.

Dokreslit veškerá PZ, dokreslit ostatní inž. sítě, okótovat křížení a souběh.

Dodat koordinální situaci.

Při křížení a souběhu dodržet ČSN 736005.

- Pro upřesnění polohy plynárenského zařízení doporučujeme provést jeho vytyčení, příp. ověřit jeho polohu sondami. Vytyčení bude provedeno bezplatně na základě Vaší objednávky (KONTAKT: www.rwe-ds.cz)

- V případě Vašeho zájmu o digitální formu poskytnutí polohy výše uvedených plynárenských zařízení v zájmovém prostoru je možné se obrátit na RWE Distribuční služby, s.r.o. oddělení dokumentace sítí (KONTAKT: www.rwe-ds.cz)

- Požadavek na zřízení nového odběrného místa nebo rozšíření spotřeby plynu musí být projednán prostřednictvím kontaktních míst společnosti RWE GasNet, s.r.o. (KONTAKT: www.rwe.cz) nebo Zákaznické linky 840 11 33 55. Pro určení místa napojení a průběhu trasy je nutné předložit snímek katastrální mapy včetně příjezdové cesty k budoucí stavbě. Formulář žádosti o připojení k distribuční soustavě včetně pokynů je dostupný na adrese (KONTAKT: <http://www.rwe-distribuce.cz/cs/pripojeni-noveho-odberneho-mista/>)

- V případě, že plánovaná plynofikace vyvolá rozšíření plynovodní sítě, musí být toto projednáno s vlastníkem sítě RWE GasNet, s.r.o. (KONTAKT: www.rwe-ds.cz).

- Projekt, ve kterém budou zakreslena plynárenská zařízení dle poskytnutých mapových nebo elektronických podkladů, požadujeme předložit v měřítku 1:500, popř. 1:1000, k posouzení.

- PD musí řešit vzájemný vztah nově projektované stavby a stávajícího plynárenského zařízení (okótováním a popisem v technické zprávě) s ohledem k zákonům č. 458/2000 Sb. a č. 670/2004 Sb., ČSN EN 1594 a TPG 702 04, ČSN EN 12007 - 1/2/3/4, TPG 702 01, ČSN EN 12186 a ČSN 73 6005. Tato povinnost se vztahuje pro všechny možnosti umísťování, povolování a užívání stavby, které stanovuje Stavební zákon č. 183/2006 Sb.

- Umísťování staveb a provádění stavební činnosti v ochranném a bezpečnostním pásmu VTL plynovodu lze provádět pouze s písemným souhlasem provozovatele plynárenského zařízení. PD řešící dotyk na VTL plynárenská

RWE Distribuční služby, s.r.o.

Plynárenská 499/1

657 02 Brno

T +420532221111

F +420545578571

E info_ds@rwe.cz

I www.rwe.cz

IČ: 279935311

DIČ: CZ279935311

Zapsán do obchodního rejstříku:
Krajský soud v Brně
oddíl C, vložka 57165
26.07.2007

Bankovní spojení:

ČSOB a.s. 17837923

Číslo účtu: 0300
Kód banky:

zařízení, RS a zařízení katodické ochrany (SKAO) je nutné řešit s pracovištěm OSS Hradec Králové. Kontakty: p. Frýda, tel.495563114, email: josef.fryda@rwe.cz

Platí pouze pro území vyznačené v příloze tohoto stanoviska a to 24 měsíců ode dne jeho vydání.

V případě dotčení pozemku v majetku RWE kontaktujte prosím RWE GasNet, s.r.o. Kontakt naleznete na adrese www.rwe-distribuce.cz/cs/kontaktni-system/, činnost "Smluvní vztahy - pozemky a budovy plynárenských zařízení", případně na Zákaznické lince 840 11 33 55.

Za správnost a úplnost dokumentace předložené s žádostí včetně jejího souladu s platnými předpisy plně zodpovídá její zpracovatel. Stanovisko nenahrazuje případná další stanoviska k jiným částem stavby.

V případě další korespondence nebo jednání (např. změna stavby) uvádějte naši značku - 5001050671 a datum tohoto stanoviska. Kontakty jsou k dispozici na www.rwe-ds.cz nebo Zákaznická linka 840 11 33 55.

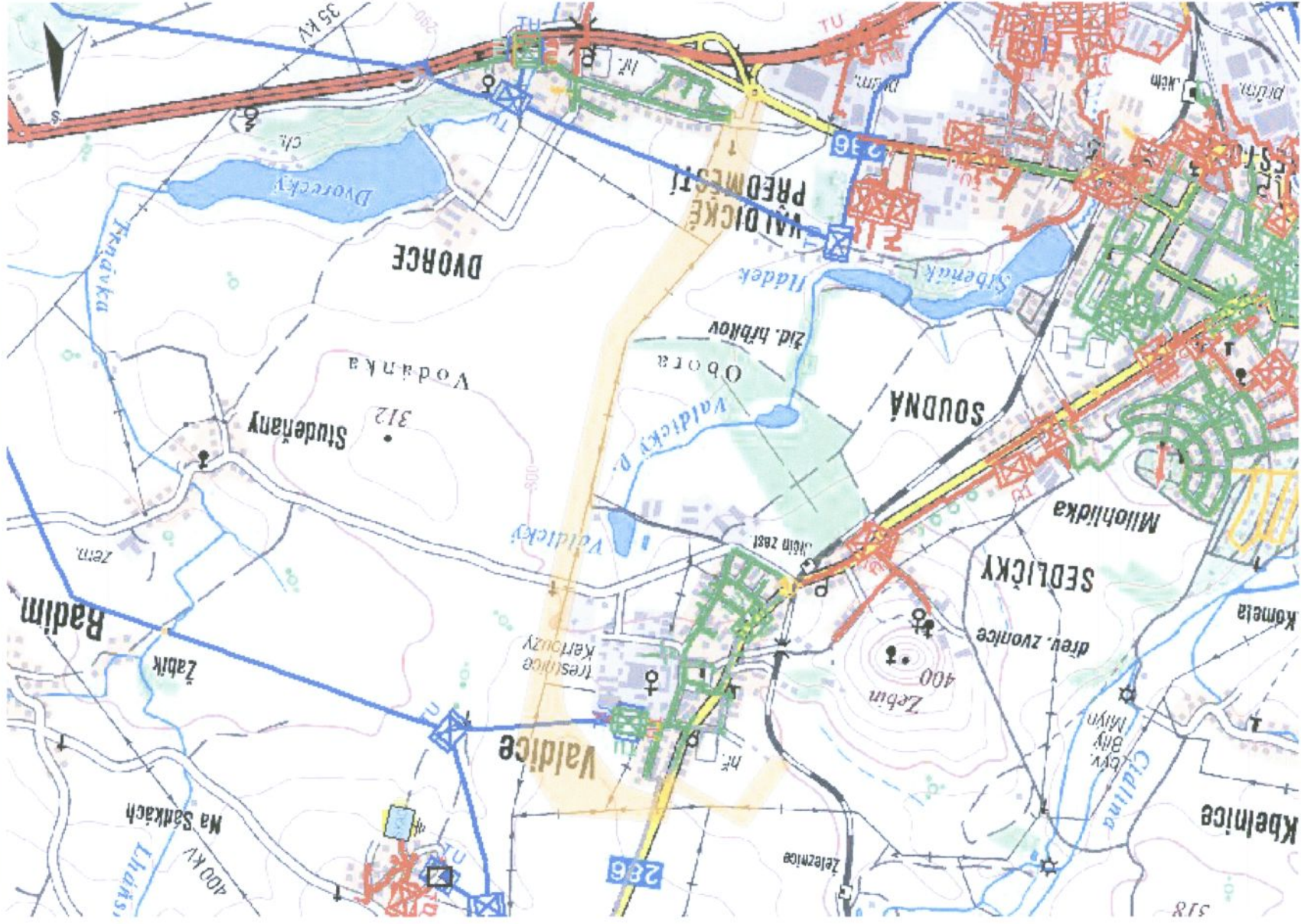


Miloš Vávra
technik externích požadavků
odbor zpracování externích požadavků
RWE Distribuční služby, s.r.o.
+420495563662
milos.vavra@rwe.cz

Přílohy: Orientační zakres plynárenského zařízení

Příloha: Orientační zákres plynárenského zařízení. Tato příloha je nedílnou součástí stanoviska č. 5001050671 ze dne 09.01.2015.

Provozovatel DS: RWE GasNet, s.r.o.; Stavebník: Projekt servis Jičín s.r.o., Jarošovská 291, 50601 Jičín. K.ú.: Moravčice, Valdice, Soběraz, Jičín, Robousy, Těšín.



<p>linie plynovodu</p> <p>NTL</p> <p>STL</p> <p>VTL</p> <p>WTL</p> <p>nefunkční</p> <p>výstavba</p>	
regulační stanice	
ochranné zařízení	
kabel	
elektrotopřijíčka	
kabel protikorozi ochrany	
anodové uzemnění	<p>0. 0. 2000 0. 2000 0. 2000 0. 2000 0. 2000</p>
stanice katodové ochrany	

Legenda:

**VYJÁDŘENÍ O EXISTENCI SÍTĚ ELEKTRONICKÝCH KOMUNIKACÍ
A VŠEOBECNÉ PODMÍNKY OCHRANY SÍTĚ ELEKTRONICKÝCH KOMUNIKACÍ
SPOLEČNOSTI O2 CZECH REPUBLIC A.S.**

vydané podle § 101 zákona č. 127/2005 Sb., o elektronických komunikacích a o změně některých souvisejících zákonů (zákon o elektronických komunikacích), ve znění pozdějších předpisů a § 161 zákona č. 183/2006 Sb., o územním plánování a stavebním řádu (stavební zákon) či dle dalších příslušných právních předpisů

Číslo jednací: 504235/15

Číslo žádosti: 0115 279 999

Důvod vydání *Vyjádření*: **Stavební řízení**

Platnost tohoto *Vyjádření* končí dne: 9. 1. 2017.

Žadatel	Projektservis Jičín s.r.o.		
Stavebník	Projektservis Jičín s.r.o.		
Název akce	II/286 JIČÍN, ROBOUSY - VALDICE - PŘELOŽKA SILNICE		
Zájmové území	Okres	Jičín	
	Obec	Jičín, Soběraz, Valdice, Železnice	
	Kat. území / č. parcely	Těšín; Valdice; Soběraz; Robousy; Jičín	

Žadatel shora označenou žádostí určil a vyznačil zájmové území, jakož i stanovil důvod pro vydání *Vyjádření* o existenci sítě elektronických komunikací a Všeobecných podmínek ochrany sítě elektronických komunikací společnosti O2 Czech Republic a.s. (dále jen *Vyjádření*).

Na základě určení a vyznačení zájmového území žadatelem a na základě stanovení důvodu pro vydání *Vyjádření* vydává společnost O2 Czech Republic a.s. následující *Vyjádření*:

Ve vyznačeném zájmovém území se nachází síť elektronických komunikací společnosti O2 Czech Republic a.s. (dále jen SEK) nebo její ochranné pásmo.

Existence a poloha SEK je zakreslena v příloženém výřezu/výřezech z účelové mapy *SEK* společnosti *O2 Czech Republic a.s.*. Ochranné pásmo *SEK* je v souladu s ustanovením § 102 zákona č. 127/2005 Sb., o elektronických komunikacích a o změně některých souvisejících zákonů stanoveno rozsahem 1,5 m po stranách krajního vedení *SEK* a není v příloženém výřezu/výřezech z účelové mapy *SEK* společnosti *O2 Czech Republic a.s.* vyznačeno (dále jen *Ochranné pásmo*).

(1) *Vyjádření* je platné pouze pro zájmové území určené a vyznačené žadatelem, jakož i pro důvod vydání *Vyjádření* stanovený žadatelem v žádosti.

Vyjádření pozbývá platnosti uplynutím doby platnosti v tomto *Vyjádření* uvedené, změnou rozsahu zájmového území či změnou důvodu vydání *Vyjádření* uvedeného v žádosti, nesplněním povinnosti stavebníka dle bodu (2) tohoto *Vyjádření*, a nebo pokud se žadatel či stavebník bezprostředně před zahájením realizace stavby ve vyznačeném zájmovém území prokazatelně neujistí u společnosti O2 Czech Republic a.s. o tom, zda toto *Vyjádření* v době bezprostředně předcházející zahájení realizace stavby ve vyznačeném zájmovém území stále odpovídá skutečnosti, to vše v závislosti na tom, která ze skutečností rozhodná pro pozbytí platnosti tohoto *Vyjádření* nastane nejdříve.

(2) Stavebník, nebo jím pověřená třetí osoba, je povinen bez zbytečného odkladu poté, kdy zjistil, že jeho záměr, pro který podal shora označenou žádost, je v kolizi se *SEK* a nebo zasahuje do *Ochranného pásma SEK*, nejpozději však před počátkem zpracování projektové dokumentace stavby, která koliduje se *SEK* a nebo zasahuje do *Ochranného pásma SEK*, vyzvat společnost *O2 Czech Republic a.s.* ke stanovení konkrétních podmínek ochrany *SEK*, bude-li stanovení takových konkrétních podmínek třeba, případně k přeložení *SEK*, a to v pracovní dny od 8:00 do 15:00, prostřednictvím zaměstnance společnosti *O2 Czech Republic a.s.* pověřeného ochranou sítě - **Jirí Bůta, tel.: 602 485 857, e-mail: jiri.buta@o2.cz** (dále jen *POS*).

O₂

Číslo jednací:

504235/15

Číslo žádosti:

0115 279 999

(3) **Přeložení SEK** zajistí její vlastník, společnost *O2 Czech Republic a.s.*, Stavebník, který vyvolal překládku *SEK* je dle ustanovení § 104 odst. 17 zákona č. 127/2005 Sb., o elektronických komunikacích a o změně některých souvisejících zákonů povinen uhradit společnosti *O2 Czech Republic a.s.* veškeré náklady na nezbytné úpravy dotčeného úseku *SEK*, a to na úrovni stávajícího technického řešení.

(4) **Pro účely přeložení SEK dle bodu (3) tohoto Vyjádření je stavebník povinen uzavřít se společností O2 Czech Republic a.s. Smlouvu o realizaci překládky SEK.**

(5) Bez ohledu na všechny shora v tomto *Vyjádření* uvedené skutečnosti je stavebník, nebo jím pověřená třetí osoba povinen řídit se Všeobecnými podmínkami ochrany *SEK* společnosti *O2 Czech Republic a.s.*, které jsou nedílnou součástí tohoto *Vyjádření*.

(6) Společnost *O2 Czech Republic a.s.* prohlašuje, že žadateli byly pro jím určené a vyznačené zájmové území poskytnuty veškeré, ke dni podání shora označené žádosti, dostupné informace o *SEK*.

(7) Žadateli převzetím tohoto *Vyjádření* vzniká povinnost poskytnuté informace a data užít pouze k účelu, pro který mu byla tato poskytnuta. Žadatel není oprávněn poskytnuté informace a data rozmnožovat, rozšiřovat, pronajímat, půjčovat či jinak užívat bez souhlasu společnosti *O2 Czech Republic a.s.*. V případě porušení těchto povinností vznikne žadateli odpovědnost vyplývající z platných právních předpisů, zejména předpisů práva autorského.

V případě dotazů k *Vyjádření* lze kontaktovat společnost *O2 Czech Republic a.s.* na asistenční lince 14 111.

Přílohami Vyjádření jsou:

- Všeobecné podmínky ochrany *SEK* společnosti *O2 Czech Republic a.s.*
- Situační výkres (obsahuje zájmové území určené a vyznačené žadatelem a výřezy účelové mapy *SEK*)
- Informace k vytyčení *SEK*

Vyjádření vydala společnost *O2 Czech Republic a.s.* dne: 9. 1. 2015.



O2 Czech Republic a.s.
Za Brumlovkou 266/2
140 22 Praha 4
DIČ: CZ60193336

1597

Všeobecné podmínky ochrany SEK společnosti O2 Czech Republic a.s.

I. Obecná ustanovení

1. Stavebník, nebo jím pověřená třetí osoba, je povinen při provádění jakýchkoliv činností, zejména stavebních nebo jiných prací, při odstraňování havárií a projektování staveb, řídit se platnými právními předpisy, technickými a odbornými normami (včetně doporučených), správnou praxí v oboru stavebnictví a technologickými postupy a učinit veškerá opatření nezbytná k tomu, aby nedošlo k poškození nebo ohrožení sítě elektronických komunikací ve vlastnictví společnosti O2 Czech Republic a.s. a je výslovně srozuměn s tím, že SEK jsou součástí veřejné komunikační sítě, jsou zajišťovány ve veřejném zájmu a jsou chráněny právními předpisy.
2. Při jakékoliv činnosti v blízkosti vedení SEK je stavebník, nebo jím pověřená třetí osoba, povinen respektovat ochranné pásmo SEK tak, aby nedošlo k poškození nebo zamezení přístupu k SEK. Při křížení nebo souběhu činností se SEK je povinen řídit se platnými právními předpisy, technickými a odbornými normami (včetně doporučených), správnou praxí v oboru stavebnictví a technologickými postupy. Při jakékoliv činnosti ve vzdálenosti menší než 1,5 m od krajního vedení vyznačené trasy podzemního vedení SEK (dále jen PVSEK) nesmí používat mechanizačních prostředků a nevhodného nářadí.
3. Pro případ porušení kterékoliv z povinností stavebníka, nebo jím pověřené třetí osoby, založené Všeobecnými podmínkami ochrany SEK společnosti O2 Czech Republic a.s. je stavebník, nebo jím pověřená třetí osoba, odpovědný za veškeré náklady a škody, které společnost O2 Czech Republic a.s. vzniknou porušením jeho povinnosti.
4. V případě, že budou zemní práce zahájeny po uplynutí doby platnosti tohoto Vyjádření, nelze toto Vyjádření použít jako podklad pro vytyčení a je třeba požádat o vydání nového Vyjádření.
5. Bude-li žadatel na společnosti O2 Czech Republic a.s. požadovat, aby se jako účastník správního řízení, pro jehož účely bylo toto Vyjádření vydáno, vzdala práva na odvolání proti rozhodnutí vydanému ve správním řízení, pro jehož účely bylo toto Vyjádření vydáno, je povinen kontaktovat POS.

II. Součinnost stavebníka při činnostech v blízkosti SEK

1. Započetí činnosti je stavebník, nebo jím pověřená třetí osoba, povinen oznámit POS. Oznámení bude obsahovat číslo Vyjádření, k němuž se vztahují tyto podmínky.
2. Před započetím zemních prací či jakékoliv jiné činnosti je stavebník, nebo jím pověřená třetí osoba, povinen zajistit vyznačení tras PVSEK na terénu dle polohopisné dokumentace. S vyznačenou trasou PVSEK prokazatelně seznámí všechny osoby, které budou a nebo by mohly činnosti provádět.
3. Stavebník, nebo jím pověřená třetí osoba, je povinen upozornit jakoukoliv třetí osobu, jež bude provádět zemní práce, aby zjistila nebo ověřila stranovou a hloubkovou polohu PVSEK příčnými sondami, a je srozuměn s tím, že možná odchylka uložení středu trasy PVSEK, stranová i hloubková, činí +/- 30 cm mezi skutečným uložením PVSEK a polohovými údaji ve výkresové dokumentaci.
4. Při provádění zemních prací v blízkosti PVSEK je stavebník, nebo jím pověřená třetí osoba, povinen postupovat tak, aby nedošlo ke změně hloubky uložení nebo prostorového uspořádání PVSEK. Odkryté PVSEK je stavebník, nebo jím pověřená třetí osoba, povinen zabezpečit proti prověšení, poškození a odcizení.
5. Při zjištění jakéhokoliv rozporu mezi údaji v projektové dokumentaci a skutečností je stavebník, nebo jím pověřená třetí osoba, povinen bez zbytečného odkladu přerušit práce a zjištění rozporu oznámit POS. V přerušovaných pracích lze pokračovat teprve poté, co od POS prokazatelně obdržel souhlas k pokračování v pracích.
6. V místech, kde PVSEK vystupuje ze země do budovy, rozváděče, na sloup apod. je stavebník, nebo jím pověřená třetí osoba, povinen vykonávat zemní práce se zvýšenou mírou opatrnosti s ohledem na ubývající krytí nad PVSEK. Výkopové práce v blízkosti sloupů nadzemního vedení SEK (dále jen NVSEK) je povinen provádět v takové vzdálenosti, aby nedošlo k narušení jejich stability, to vše za dodržení platných právních předpisů, technických a odborných norem, správné praxi v oboru stavebnictví a technologických postupů.

7. Při provádění zemních prací, u kterých nastane odkrytí *PVSEK*, je povinen stavebník, nebo jím pověřená třetí osoba před zakrytím *PVSEK* vyzvat *POS* ke kontrole. Zához je oprávněn provést až poté, kdy prokazatelně obdržel souhlas *POS*.

8. Stavebník, nebo jím pověřená třetí osoba, není oprávněn manipulovat s kryty kabelových komor a vstupovat do kabelových komor bez souhlasu společnosti *O2 Czech Republic a.s.*.

9. Stavebník, nebo jím pověřená třetí osoba, není oprávněn trasu *PVSEK* mimo vozovku přejíždět vozidly nebo stavební mechanizací, a to až do doby, než *PVSEK* řádně zabezpečí proti mechanickému poškození. Stavebník, nebo jím pověřená třetí osoba, je povinen projednat s *POS* způsob mechanické ochrany trasy *PVSEK*. Při přepravě vysokého nákladu nebo mechanizace pod trasou *NVSEK* je stavebník, nebo jím pověřená třetí osoba, povinen respektovat výšku *NVSEK* nad zemí.

10. Stavebník, nebo jím pověřená třetí osoba, není oprávněn na trase *PVSEK* (včetně ochranného pásma) jakkoliv měnit niveletu terénu, vysazovat trvalé porosty ani měnit rozsah a konstrukci zpevněných ploch (např. komunikací, parkovišť, vjezdů aj.).

11. Stavebník, nebo jím pověřená třetí osoba, je povinen manipulační a skladové plochy zřizovat v takové vzdálenosti od *NVSEK*, aby činnosti na/v manipulačních a skladových plochách nemohly být vykonávány ve vzdálenost menší než 1 m od *NVSEK*.

12. Stavebník, nebo jím pověřená třetí osoba, je povinen obrátit se na *POS* v průběhu stavby, a to ve všech případech, kdy by i nad rámec těchto Všeobecných podmínek ochrany *SEK* společnosti *O2 Czech Republic a.s.* mohlo dojít ke střetu stavby se *SEK*.

13. Stavebník, nebo jím pověřená třetí osoba, není oprávněn užívat, přemísťovat a odstraňovat technologické, ochranné a pomocné prvky *SEK*.

14. Stavebník, nebo jím pověřená třetí osoba, není oprávněn bez předchozího projednání s *POS* jakkoliv manipulovat s případně odkrytými prvky *SEK*, zejména s ochrannou skříní optických spojek, optickými spojkami, technologickými rezervami či jakýmkoliv jiným zařízením *SEK*. Stavebník, nebo jím pověřená třetí osoba, je výslovně srozuměn s tím, že technologická rezerva představuje několik desítek metrů kabelu stočeného do kruhu a ochranou optické spojky je skříň o hraně cca 1 m.

15. Stavebník, nebo jím pověřená třetí osoba, je povinen každé poškození či krádež *SEK* neprodleně od okamžiku zjištění takové skutečnosti, oznámit *POS* nebo poruchové službě společnosti *O2 Czech Republic a.s.*, telefonní číslo 800 184 084, pro oblast Praha lze užít telefonní číslo 241 400 500.

III. Práce v objektech a odstraňování objektů

1. Stavebník, nebo jím pověřená třetí osoba, je povinen před zahájením jakýchkoliv prací v budovách a jiných objektech, kterými by mohl ohrozit stávající *SEK*, prokazatelně kontaktovat *POS* a zajistit u společnosti *O2 Czech Republic a.s.* bezpečné odpojení *SEK*.

2. Při provádění činností v budovách a jiných objektech je stavebník, nebo jím pověřená třetí osoba, povinen v souladu s právními předpisy, technickými a odbornými normami (včetně doporučených), správnou praxí v oboru stavebnictví a technologickými postupy provést mimo jiné průzkum vnějších i vnitřních vedení *SEK* na omítce i pod ní.

IV. Součinnost stavebníka při přípravě stavby

1. Pokud by činností stavebníka, nebo jím pověřené třetí osoby, k níž je třeba povolení správního orgánu dle zvláštního právního předpisu, mohlo dojít k ohrožení či omezení *SEK*, je stavebník, nebo jím pověřená třetí osoba, povinen kontaktovat *POS* a předložit zakreslení *SEK* do příslušné dokumentace stavby (projektové, realizační, koordinační atp.).

2. V případě, že pro činnosti stavebníka, nebo jím pověřené třetí osoby, není třeba povolení správního orgánu dle zvláštního právního předpisu, je stavebník, nebo jím pověřená třetí osoba, povinen předložit zakreslení trasy *SEK* i s příslušnými kótami do zjednodušené dokumentace (katastrální mapa, plánek), ze které bude zcela patrná míra dotčení *SEK*.

3. Při projektování stavby, rekonstrukce či přeložky vedení a zařízení silových elektrických sítí, elektrických trakcí vlaků a tramvají, nejpozději však před zahájením správního řízení ve věci povolení stavby, rekonstrukce či přeložky vedení a zařízení silových elektrických sítí, elektrických trakcí vlaků a tramvají, je stavebník, nebo jím pověřená třetí osoba, povinen provést výpočet rušivých vlivů, zpracovat ochranná opatření a předat je POS. Stavebník, nebo jím pověřená třetí osoba, není oprávněn do doby, než obdrží od POS vyjádření k návrhu opatření, zahájit činnost, která by mohla způsobit ohrožení či poškození SEK. Způsobem uvedeným v předchozí větě je stavebník, nebo jím pověřená třetí osoba, povinen postupovat také při projektování stavby, rekonstrukce či přeložky produktovodů s katodovou ochranou.

4. Při projektování stavby, při rekonstrukci, která se nachází v ochranném pásmu radiových tras společností O2 Czech Republic a.s. a pokračuje výšku 15 m nad zemským povrchem, a to včetně dočasných objektů zařízení staveniště (jeřáby, konstrukce, atd.), nejpozději však před zahájením správního řízení ve věci povolení stavby, je stavebník nebo jím pověřená třetí osoba, povinen kontaktovat POS za účelem projednání podmínek ochrany těchto radiových tras. Ochranné pásmo radiových tras v šíři 50m je zakresleno do situačního výkresu. Je tvořeno dvěma podélnými pruhy o šíři 25 m po obou stranách radiového paprsku v celé jeho délce, resp. 25 m kruhem kolem vysílacího radiového zařízení.

5. Pokud se v zájmovém území stavby nachází podzemní silnoprůdové vedení (NN) společnosti O2 Czech Republic a.s. je stavebník, nebo jím pověřená třetí osoba, před zahájením správního řízení ve věci povolení správního orgánu k činnosti stavebníka, nebo jím pověřené třetí osoby, nejpozději však před zahájením stavby, povinen kontaktovat POS.

6. Pokud by navrhované stavby (produktovody, energovody aj.) svými ochrannými pásmy zasahovaly do prostoru stávajících tras a zařízení SEK, či do jejich ochranných pásem, je stavebník, nebo jím pověřená třetí osoba, povinen realizovat taková opatření, aby mohla být prováděna údržba a opravy SEK, a to i za použití mechanizace, otevřeného plamene a podobných technologií.

V. Křížení a souběh se SEK

1. Stavebník, nebo jím pověřená třetí osoba, je povinen v místech křížení PVSEK se sítěmi technické infrastruktury, pozemními komunikacemi, parkovacími plochami, vjezdy atp. ukládat PVSEK v zákonnými předpisy stanovené hloubce a chránit PVSEK chráničkami s přesahem minimálně 0.5 m na každou stranu od hrany křížení. Chráničku je povinen utěsnit a zamezit vnikání nečistot.

2. Stavebník nebo jím pověřená třetí osoba, je výslovně srozuměn s tím, že v případě, kdy hodlá umístit stavbu sjezdu či vjezdu, je povinen stavbu sjezdu či vjezdu umístit tak, aby metalické kabely SEK nebyly umístěny v hloubce menší než 0,6 m a optické nebyly umístěny v hloubce menší než 1 m. V případě, že stavebník, nebo jím pověřená osoba, není schopen zajistit povinnosti dle předchozí věty, je povinen kontaktovat POS.

3. Stavebník, nebo jím pověřená třetí osoba, je povinen základy (stavby, opěrné zdi, podezdávky apod.) umístit tak, aby dodržel minimální vodorovný odstup 1,5 m od krajního vedení, případně kontaktovat POS.

4. Stavebník, nebo jím pověřená třetí osoba, není oprávněn trasy PVSEK znepřístupnit (např. zabetonováním).

5. Stavebník, nebo jím pověřená třetí osoba, je při křížení a souběhu stavby nebo sítí technické infrastruktury s kabelovodem povinen zejména:

- pokud plánované stavby nebo trasy sítí technické infrastruktury budou umístěny v blízkosti kabelovodu ve vzdálenosti menší než 2 m nebo při křížení kabelovodu ve vzdálenosti menší než 0,5 m nad nebo kdekoliv pod kabelovodem, předložit POS a následně projednat zakreslení v příčných řezech,
- do příčného řezu zakreslit také profil kabelové komory v případě, kdy jsou sítě technické infrastruktury či stavby umístěny v blízkosti kabelové komory ve vzdálenosti menší než 2 m,
- neumísťovat nad trasou kabelovodu v podélném směru sítě technické infrastruktury,
- předložit POS vypracovaný odborný statický posudek včetně návrhu ochrany tělesa kabelovodu pod stavbou, ve vjezdu nebo pod zpevněnou plochou,
- nezakrývat vstupy do kabelových komor, a to ani dočasně,
- projednat s POS, nejpozději ve fázi projektové přípravy, jakékoliv výkopové práce, které by mohly být vedeny v úrovni či pod úrovní kabelovodu nebo kabelové komory a veškeré případy, kdy jsou trajektorie podvrtů a protlaků ve vzdálenosti menší než 1,5 m od kabelovodu.



Příloha k Vyjádření č.j.: 504235/15

Číslo žádosti:

0115 279 999

Informace k vytyčení SEK

V případě požadavku na vytyčení *PVSEK* společnosti *O2 Czech Republic a.s.* se, prosím, obraťte na společnosti uvedené níže.

O2 Czech Republic a.s. - středisko Čechy východ

se sídlem: Za Brumlovkou 266/2 140 22 Praha 4 - Michle

IČ: 60193336

DIČ: CZ60193336

kontakt: tel: 495554525 obslužná doba po-pa 7 - 15 hod

TEMO-TELEKOMUNIKACE, a.s. - výhradní dodavatel společnosti O2 Czech Republic a.s.

se sídlem: U Záběhlického zámku 233/15, 106 00 Praha 10

IČ: 25740253

DIČ: CZ25740253

kontakt: Nataša Králová, mobil: 602664636, e-mail: kralova@temo.cz, vytyceni@temo.cz

AZ GEONET - Pavel Kazda

se sídlem: Sedláčkova 1436/14, 500 02 Hradec Králové

IČ: 72885777

DIČ: CZ7308093045

kontakt: Pavel Kazda, mobil: 776020134, e-mail: azgeonet@seznam.cz

CITRON GROUP ELEKTRO s.r.o.

se sídlem: Radvanice č.p. 45, PSČ: 542 12, Radvanice v Čechách, okres Trutnov

IČ: 26012138

DIČ: CZ26012138

kontakt:

Pavel Cícvárek, fax: 499897250, mobil: 608831123, e-mail: CITRON.GROUP.ELEKTRO@seznam.cz

Tomáš Trejtnar, fax: 499897250, mobil: 777006656, e-mail: CITRON.GROUP.ELEKTRO@seznam.cz

COM PLUS CZ, a.s.

se sídlem: Akademička Bedrny 365, 500 03 Hradec Králové

IČ: 25772104

DIČ: CZ25772104

kontakt: Help Desk: tel.: 472702123, mobil: 724150190, e-mail: helpdesk@complus.cz

technik: Cyril Belej tel.: 724 483 810, e-mail: cyril.belej@complus.cz

ELTER, s.r.o.

se sídlem: Straněnská 1149, 539 01 Hlinsko

IČ: 49814419

DIČ: CZ49814419

kontakt: tel.: 469312100, mobil: 731115925, e-mail: elter.hlinsko@xaz.cz

Havel Stanislav, mobil: 736778264, Chadima Zdeněk, mobil: 731115933

EMP Pardubice s.r.o.

se sídlem: Erno Košťála 957, 530 12 Pardubice

IČ: 64793150

DIČ: CZ 64793150

kontakt: Bohumil Hubálek, mobil: 602492449, e-mail: emp.pce@seznam.cz

EMPO-energmontáže s.r.o

se sídlem: U Větrolamu 5 568 02 Svitavy

IČ: 620 65 530

DIČ: CZ 620 65 530

kontakt: Ing. Dvořák Jaroslav, mobil: 724785113, e-mail: dvorakemipo@seznam.cz

Abraham Josef, mobil: 602173802, e-mail: dvorakemipo@seznam.cz

EUROSPOJ, v.o.s.

se sídlem: Průmyslová 387, 530 03 Pardubice

IČ: 47473991

DIČ: CZ 47473991

kontakt: Jan Matějek, tel.: 466616101, mobil: 608111234, e-mail: eurospoj@eurospoj.cz,

Petr Borovec, tel.: 466616101, mobil: 603150066, e-mail: eurospoj@eurospoj.cz



Příloha k Vyjádření č.j.: 504235/15

Číslo žádosti:

0115 279 999

FEM - Miloš Fejfar

se sídlem: Lužany 141, 507 06 Lužany
IČ: 66315824

DIČ:

kontakt: Miloš Fejfar, fax: 493597087, mobil: 602413554, e-mail: fejfar.milos@seznam.cz

Karel Horský

se sídlem: Poličská 877/36, 568 02 Svitavy - Předměstí
IČ: 01377841

DIČ:

kontakt: Karel Horský, mobil: 602 483 023, e-mail: k.horsky.sy@gmail.com

K+K ELTEC, s.r.o.

se sídlem: Smetanova 997, 517 41 Kostelec nad Orlicí
IČ: 25277308

DIČ: CZ25277308

kontakt: Radovan Krsek, mobil: 603486395, e-mail: krsek@eltec.cz

Libor Kos

se sídlem: Horní Čermná 5, 561 56 Horní Čermná
IČ: 40156770

DIČ:

kontakt: Libor Kos, mobil: 737906322, e-mail: libor.kos@email.cz

Michlovský stavební s.r.o.

se sídlem: Salaš 99, 76351 Zlín
IČ: 27714080

DIČ: CZ 27714080

kontakt: STŘEDSKO HRADEC KRÁLOVÉ:

Aleš Klimt, mobil: 602482988, e-mail: klimt@michlovsky.cz

Tomáš Matějka, mobil: 731 622 816, e-mail: matejka@michlovsky.cz

Jiří Šibor, mobil: 605 200 724, sibor@michlovsky.cz

František Uříčář, mobil: 605200784, e-mail: uricar@michlovsky.cz

Milan Šulc

se sídlem: Jamné nad Orlicí 190, PSČ: 561 65
IČ: 73655678

DIČ:

kontakt: Ing. Milan Šulc, mobil: 602482975, e-mail: sulcmilan@seznam.cz

SECURITY PARTNER, s.r.o.

se sídlem: Na Plácku 1330, Kostelec nad Orlicí
IČ: 48152871

DIČ: CZ48152871

kontakt: Ing. Roland Ságner, mobil: 777778256, e-mail: sagner@xkomfort.cz

STARMON s.r.o.

se sídlem: Průmyslová 1880, 565 01 Chocně
IČ: 49285751

DIČ: CZ49285751

kontakt: Marek Bedrníček, mobil: 605003042, e-mail: bedrnicek@starmon.cz

SUPTel, a.s.

se sídlem: Hřbitovní 1322/15, 312 16 Plzeň
IČ: 25229397

DIČ: CZ25229397

kontakt: Vlastimil Koudelka, mobil: 725277777, e-mail: koudelka@suptel.cz

Telsit s.r.o.

se sídlem: K Dolíčkám 125, 503 11 Hradec Králové 15
IČ: 62025384

DIČ: CZ62025384

kontakt: Petr Novák, mobil: 603592292, e-mail: novak@telsit.cz

Miroslav Kodrle, mobil: 603593934, e-mail: kodrle@telsit.cz

SITUAČNÍ VÝKRES - ZÁJMOVÉ ÚZEMÍ

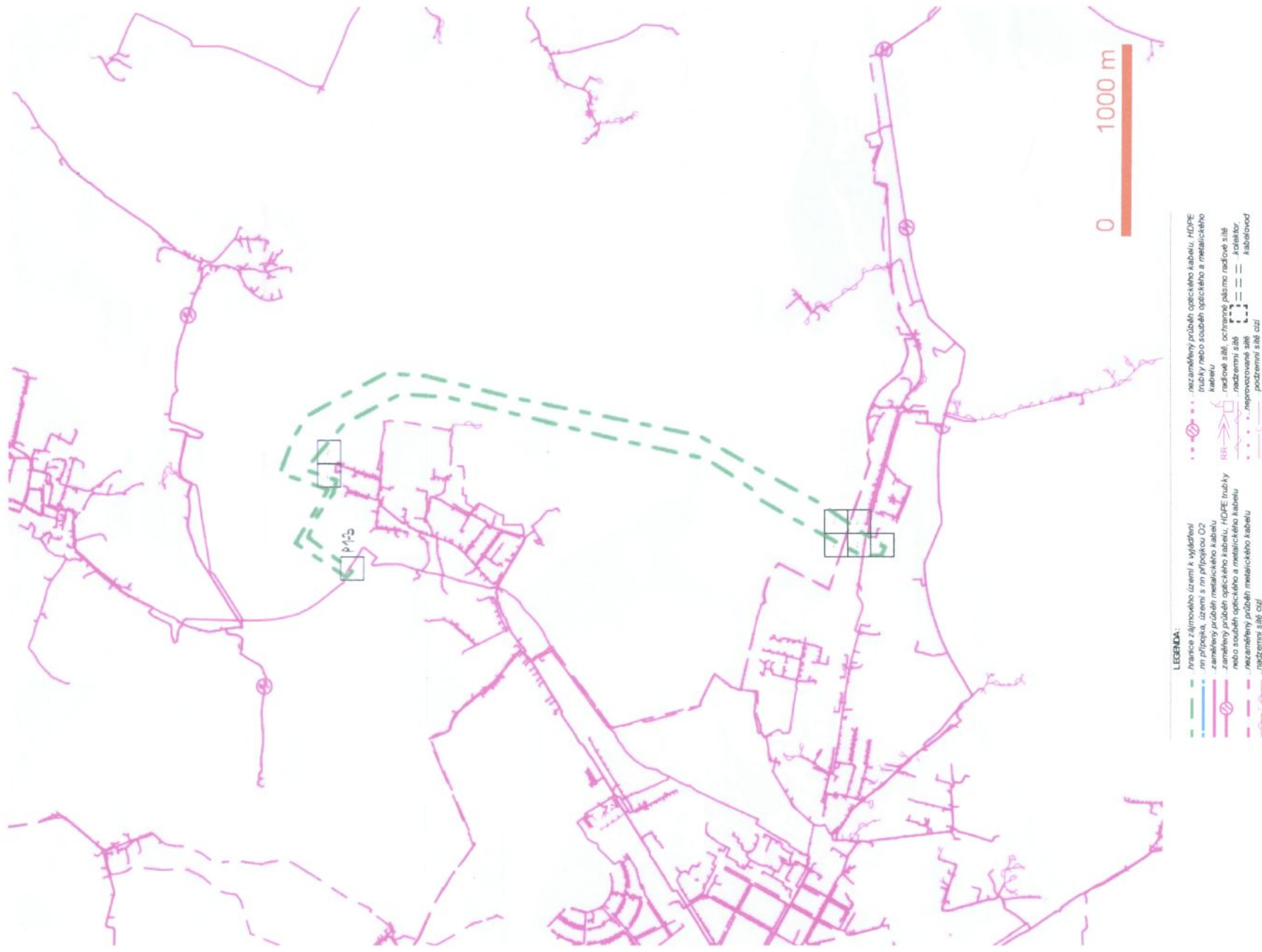


LEGENDA:
— hranice zájmového území k vyjádření

0 1000 m


O2 Czech Republic a.s.
IČ: 25004311
Zapsaná v obchodním rejstříku
Městského soudu v Praze, oddíl B, vložka 2322, IČ: 25004311


SITUAČNÍ VÝKRES - POLYGON 1




SITUAČNÍ VÝKRES - POLYGON 1, list kladu P1-1




SITUAČNÍ VÝKRES - POLYGON 1, list kladu P1-2



SITUAČNÍ VÝKRES - POLYGON 1, list kladu P1-3




SITUAČNÍ VÝKRES - POLYGON 1, list kladu P1-4



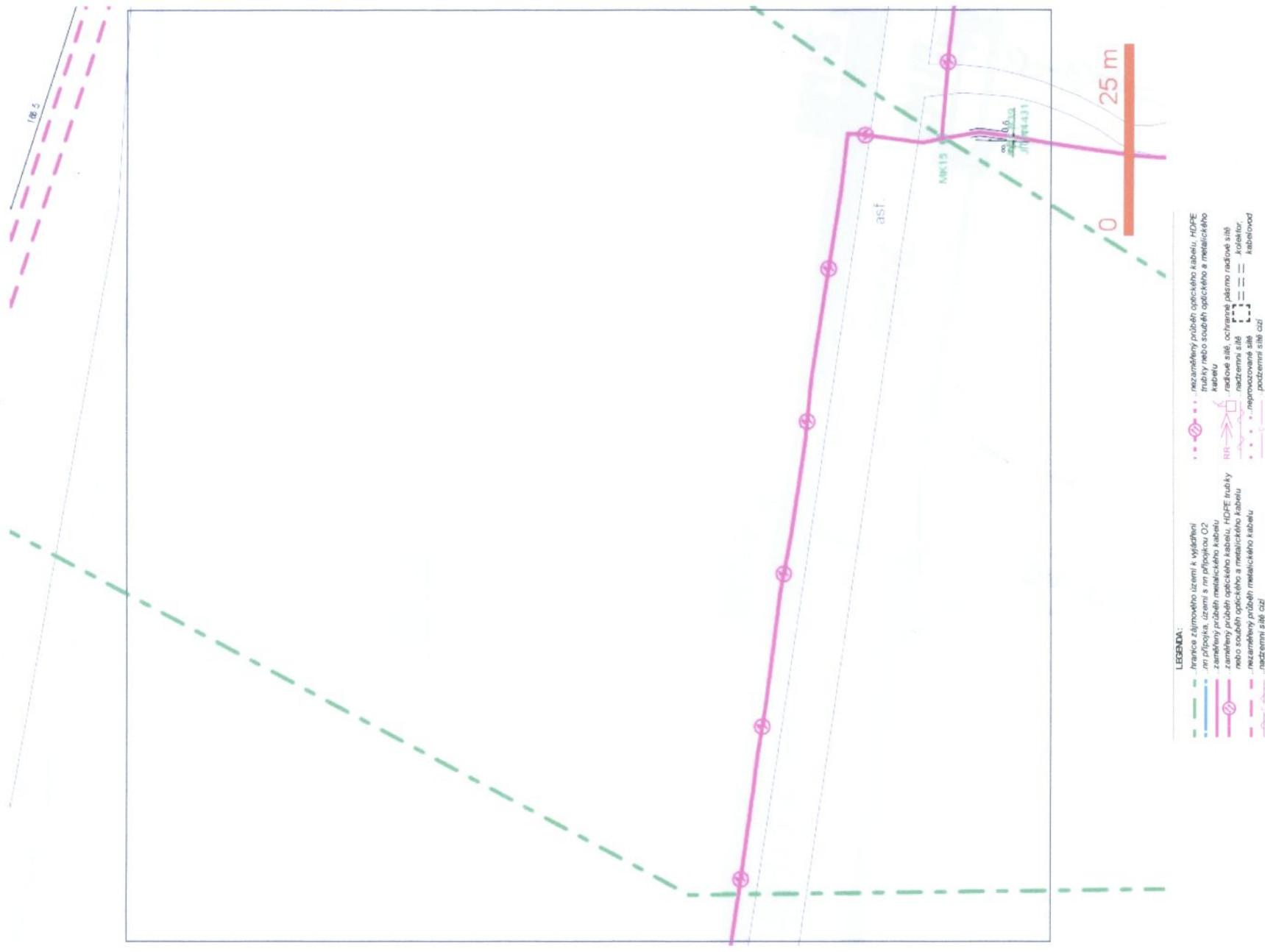
LEGENDA:

- | | | | |
|---|-----------------------------------------------|----|---------------------------------------------------|
| — | hranice zájmového území k vyjádření | — | nezaměřený průběh optického kabelu, HDPE |
| — | na přílohu O2 | — | trubky nebo souběh optického a metalického kabelu |
| — | zaměřený průběh metalického kabelu | RR | radiové síť |
| — | zaměřený průběh optického kabelu, HDPE trubky | — | ochranné pásmo radové síť |
| — | nebo souběh optického a metalického kabelu | — | radiové síť |
| — | nezaměřený průběh metalického kabelu | — | podzemní síť |
| — | podzemní síť cizí | — | naprovozovaná síť |
| | | — | kolektor |
| | | — | kabelovod |

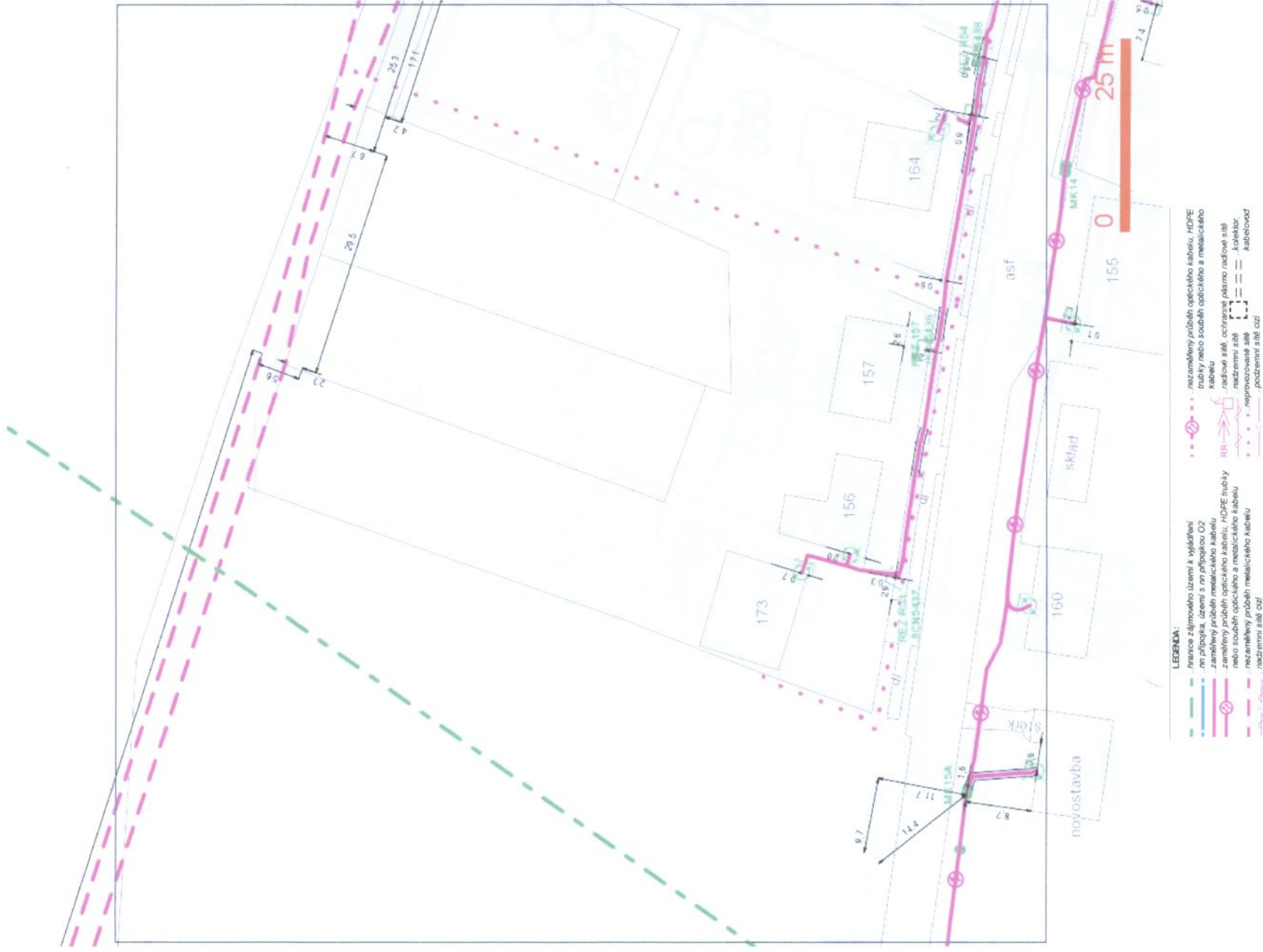
SITUAČNÍ VÝKRES - POLYGON 1, list kladu P1-5



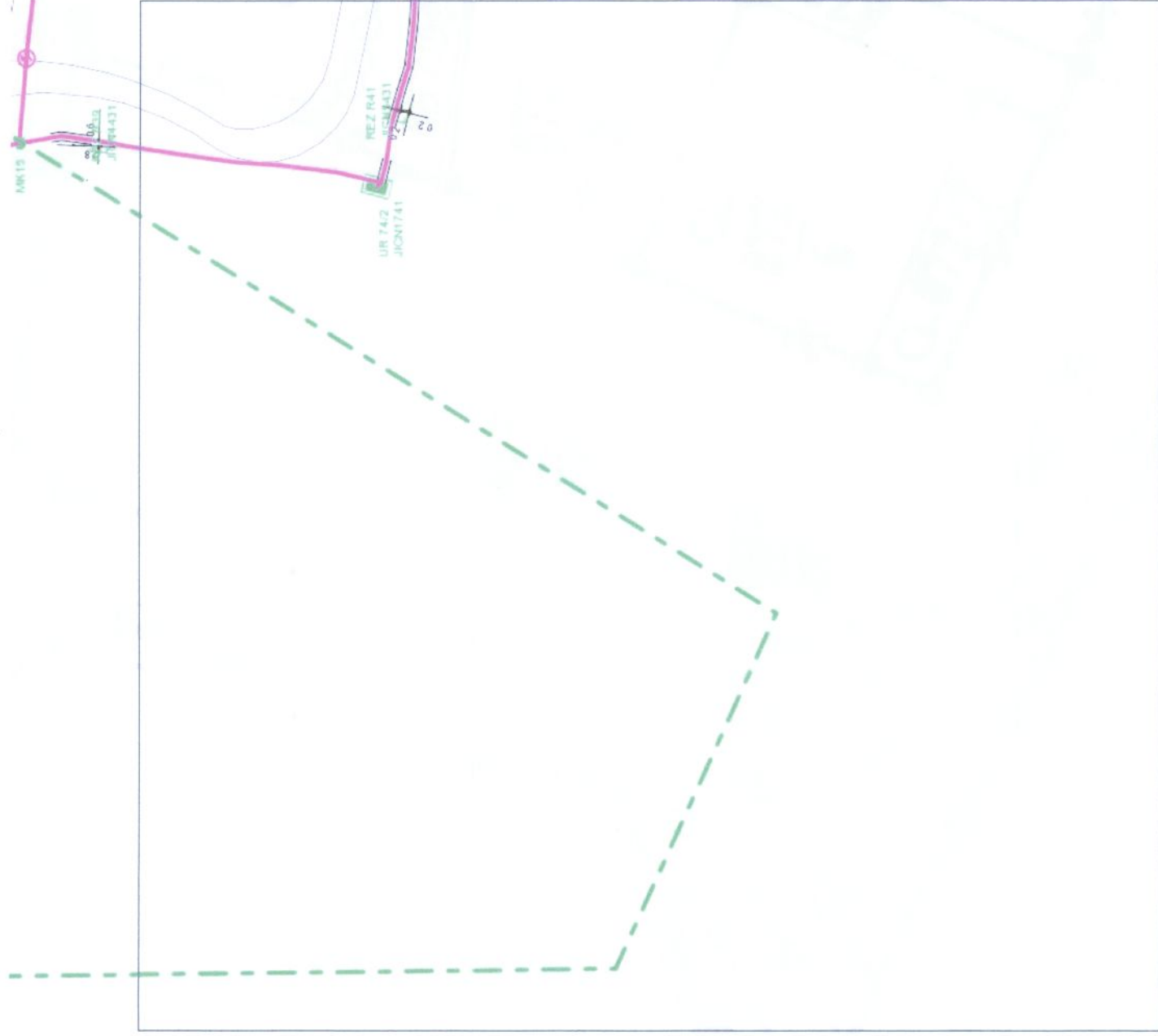
SITUAČNÍ VÝKRES - POLYGON 1, list kladu P1-6



SITUAČNÍ VÝKRES - POLYGON I, list kladu P1-7



SITUAČNÍ VÝKRES - POLYGON 1, list kladu P1-8



0 25 m

LEGENDA:	
	hranice zájmového území k vyjádření
	na přílohu A3, území s na přílohu O2
	zamýšlený průběh optického kabelu, HDPE trubky
	nebo souběh optického a metalického kabelu
	nezamýšlený průběh metalického kabelu
	nadzemní síť opti
	podzemní síť opti
	nezamýšlený průběh optického kabelu, HDPE
	trubky nebo souběh optického a metalického
	kabelu
	radové síť, ochranné pásmo radové síti
	nadzemní síť
	podzemní síť
	podzemní síť opti
	podzemní síť opti

Váš dopis č.j.

ze dne: 9.1.2015

Vyřizuje:

ing. Lucie Vašková

tel.č. 493 544 842

e-mail: vaskova@vosjicin.cz

Projektservis Jičín s.r.o.

Jarošovská 291

506 01 Jičín

V Jičíně dne: 16.1.2015

Věc:

II/286 – Jičín, Robousy – Valdice – přeložka silnice

Investor: SÚS KHK

Informace o existenci sítí

Toto není vyjádření ke stavbě ani stanovisko k projektové dokumentaci všech stupňů.

V zájmovém území se nacházení vodovodní řady v naší správě, jejichž průběh odpovídá zakresu v předložené situaci.

Jedná se o vodovodní řad PVC 160 v komunikaci p.č. 891/6 a 891/1 v k.ú. Robousy a vodovodní řady THL 300 a THL 400 do vodojemu Zebín.

Při zpracování PD požadujeme respektovat naše níže uvedené požadavky:

- Přesnou trasu vodovodních řadů THL 300 a THL 400 požadujeme zaměřit v terénu, vodovody budou umístěny v chráničkách.
- Do kanalizace v naší správě v k.ú. Robousy a k.ú. Valdice nebudou odváděny žádné dešťové vody z nové komunikace a ostatních souvisejících objektů (podchody).
- Součástí stavby bude nové odvodnění v lokalitě Valdice.

Projektovou dokumentaci požadujeme předložit k odsouhlasení.

Platnost vyjádření je 1 rok od data jeho vydání, po uplynutí této doby je nutné žádat o nové vyjádření.

Na vědomí:

VOS a. s. - provozní středisko Jičín

*Ing. Jaroslava Suchánková
vedoucí odd. TPC*

Vodohospodářská obchodní společnost a.s.
506 01 Jičín, IČ: 60109149
tel. 493 544 842, fax 493 522 208



STAVEBNÍ OBJEKTY

SO100

KOMUNIKACE

SO201

PODCEKOD V KM 0,152

SO202

PODCEKOD V KM 1,398

SO203

NADJEZD V KM 2,271

SO204

PROTIHLUKOVÁ OPATŘENÍ

SO300

ÚPRAVA VODOVODNÍCH ŘADŮ

SO301

RETENČNÍ NADRŽ

SO302

ÚPRAVA MELIORACÍ

SO303

ÚPRAVY A PŘELOŽKY VEDENÍ SEV

SO402

ÚPRAVY EL. KABELŮ NN

SO403

ÚPRAVY VO

SO404

OCHRANA TELEKOMUNIKAČNÍCH VEDENÍ

SO600

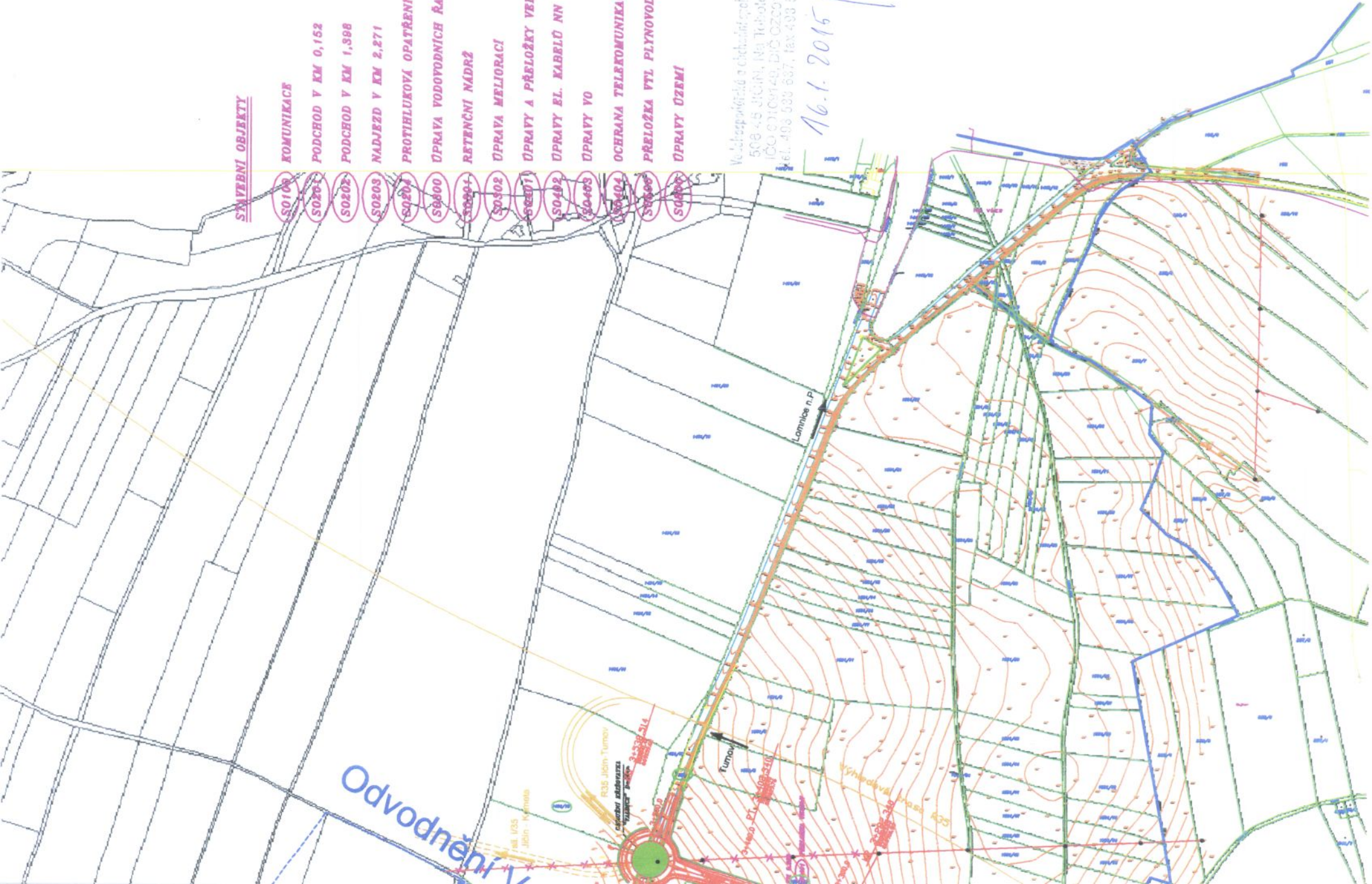
PŘELOŽKA VTL PLYNOVODŮ

SO800

ÚPRAVY ŮZEMÍ

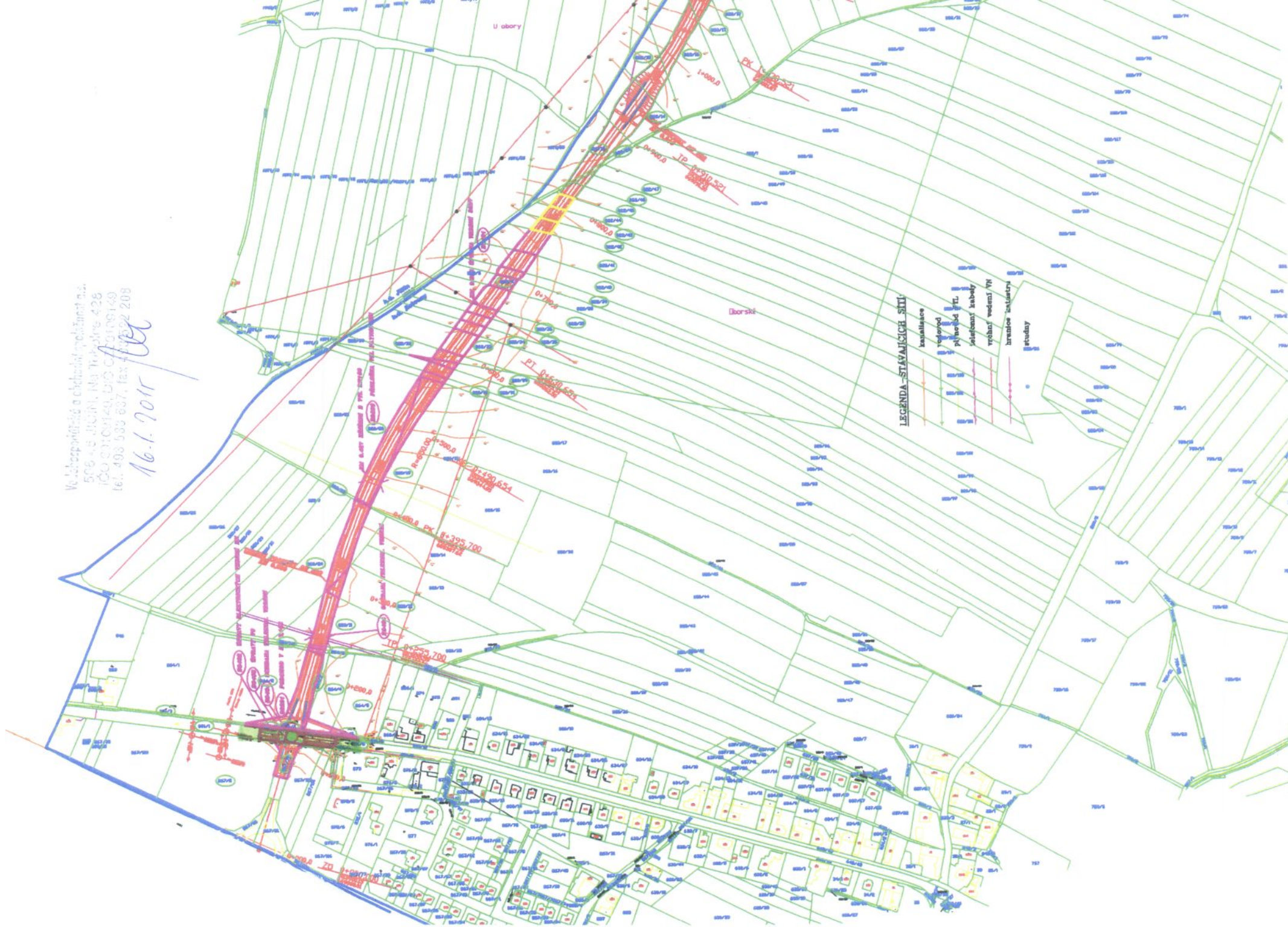
Veřejnoprávní a občanské sdružení s.r.o.
508 45 JICIN, Na Těchotce 428
IČO 0109149, DIČ CZ09149
tel. 493 533 667, fax 493 533 669

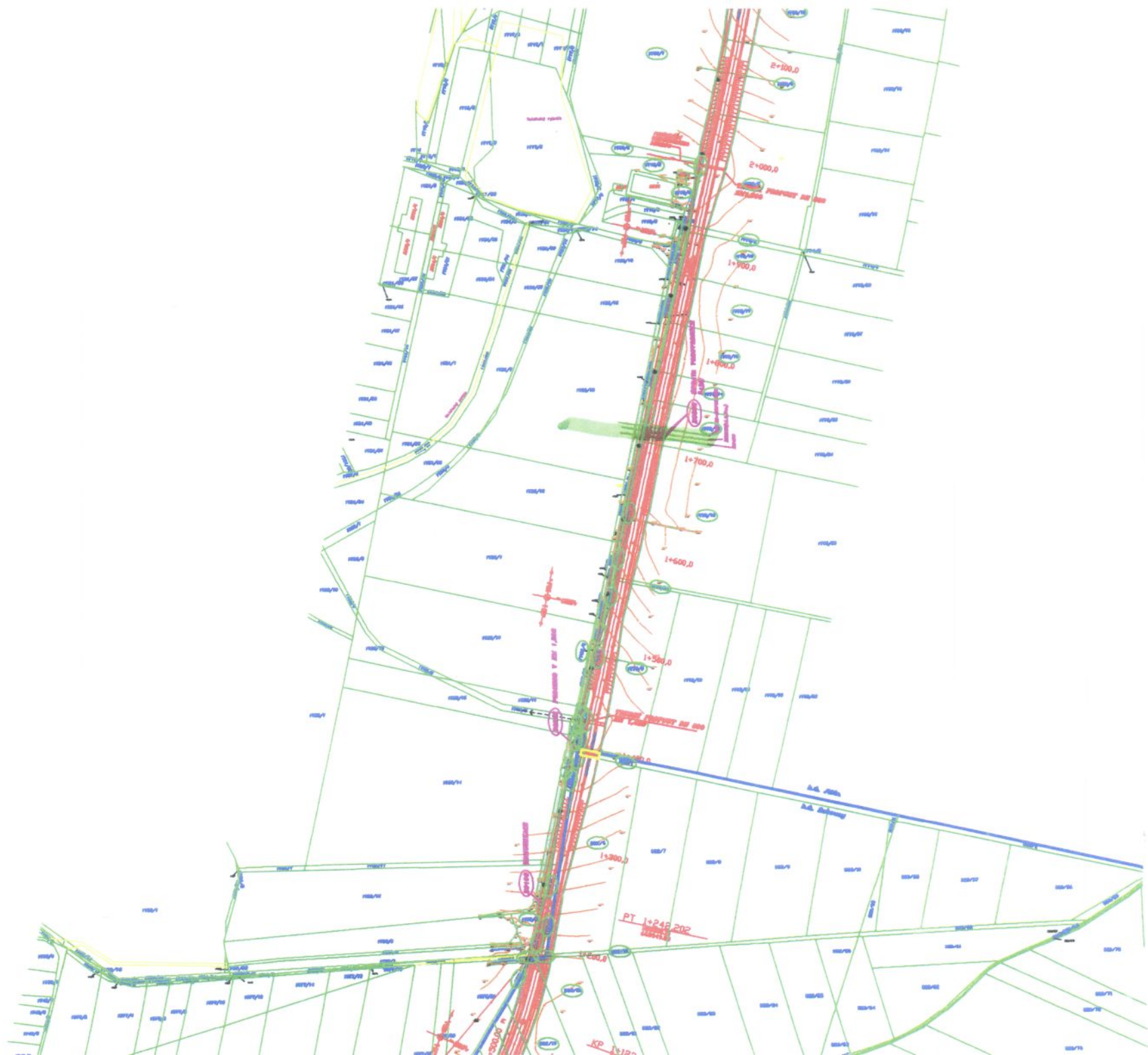
16.1.2015




Vypracováno a schváleno
506 45 JICM, Na Trávníře 428
IČO 0100149, BÚO CZ0100149
tel. 498 533 637, fax 498 522 208

16.1.2015





Technické služby města Jičína, Textilní 955 – 506 01 Jičín



Luboš Tomášek – ELPRO
Severní 159
507 11 Valdice

Váš dopis ze dne :

Naše značka :
Do/15/02/20

Vyřizuje:
Doležal

Dne :
20. února 2015

Věc: Potvrzení projektové dokumentace

Vámi předložená projektová dokumentace na akci: „Jičín – Robousy – Valdice, přeložka“ byla prověřena.

V zadané lokalitě se nachází naše zařízení podzemního vedení sítí veřejného osvětlení města Jičína viz příložený náskres.

Souhlasíme s vydáním územního rozhodnutí.

S pozdravem

hlavní dispečer
Doležal Zdeněk

Technické služby města Jičína
Textilní 955, 506 01 Jičín
IČO: 648 14 467 Tel. 493544740
Středisko 02+19 Doprava+VO

TELEFON 493544740
Fax 493544755

Bankovní spojení KB Jičín -447530227/0100
E-mail : zdolezal@tsjc.cz

V obchodním rejstříku vedeném u Krajského soudu v Hradci Králové v oddílu Pr, vložce číslo 90.
DIČO : 238-64814467
IČO : 64814467

20.02. 2015

V POŽADOVANÉM PROSTORU
SE NACHÁZÍ NAŠE ZAŘÍZENÍ VO.
PŘESNOU TRASU VEDENÍ
NUTNO NECHAT VYTÝČIT





KRAJSKÉ ŘEDITELSTVÍ POLICIE
KRÁLOVÉHRADECKÉHO KRAJE
územní odbor Jičín
dopravní inspektorát



Č.j.: KRPH - 17350/ČJ - 2015 - 050406

Jičín 18. února 2015

Projektservis Jičín s.r.o.
Jarošovská 291
506 01 Jičín

Počet listů: 1
Přílohy: 1

Přeložka silnice II/286 v úseku Jičín/Robousy – Valdice

Policie ČR, Územní odbor Jičín, dopravní inspektorát, jako orgán státní správy ve věcech bezpečnosti a plynulosti provozu na pozemních komunikacích, ve smyslu ust. § 1 Zákona č. 12/1997 Sb. o bezpečnosti a plynulosti provozu na pozemních komunikacích, dále ve smyslu ust. § 2 Zákona č. 273/2008 Sb. o Policii ČR, podle ustanovení § 16 odst. 1 Zákona 13/1997 Sb. o pozemních komunikacích a s odkazem na ust. § 124 odst. 9 písm. e Zák. 361/2000 Sb. o provozu na pozemních komunikacích v platném znění, vydává na podkladě vaší žádosti k výše uvedené akci toto vyjádření:

S projektovanou přeložkou silnice II/286 v úseku Jičín/Robousy - Valdice souhlasíme při splnění následujících podmínek:

1. Vlastní stavba bude realizována v souladu s projektem, který je přílohou tohoto vyjádření.
2. Při splnění výše uvedených podmínek **nemáme další námítky k** realizaci akce shora uvedené. V dalším řízení požadujeme předložit k vyjádření projekt dopravního značení.
3. Toto vyjádření slouží pro potřeby územního řízení a jeho podmínky požadujeme zahrnout do územního rozhodnutí.

4. Při dalším jednání uvádějte prosím naše číslo jednací.

Vyřizuje: por. Ing. B. Kútek

Balbinova 24
506 12 Jičín
Tel.: +420 974 533 258
Fax: +420 974 533 928

Email: jc.di.komunikace@pcr.cz

por. Ing. Petr Dejmeš
vedoucí



MĚSTSKÝ ÚŘAD JIČÍN

Odbor životního prostředí

PROJEKTSERVIS JIČÍN s.r.o.
Jarošovská 291
506 01 Jičín

Č.j. MuJc/2014/5054/ZP/Zak
 Vyřizuje: Marcela Žáková

V Jičíně dne 23.2.2015

Souhrnné vyjádření Městského úřadu Jičín, odboru životního prostředí, k projektové dokumentaci pro územní rozhodnutí na stavbu „II/286 Jičín, Robousy - Valdice, přeložka“

Městský úřad Jičín, odbor životního prostředí, se sídlem Žižkovo nám. 18, byl dne 11.2.2015 požádán o souhrnné vyjádření k projektové dokumentaci pro územní rozhodnutí na stavbu „II/286 Jičín, Robousy - Valdice, přeložka“.

Přeložka začíná za okružní křižovatkou silnice II/286 a křižovatek ramp mimoúrovňové křižovatky silnice I/16 (I/35) u Robous s od odbočky silnice III/32843 pokračuje přes zemědělské pozemky východním obchvatem Valdic na stávající silnici II/286 Jičín - Lomnice nad Popelkou. Délka přeložky je 3,5 km.

Investor : Královéhradecký kraj se sídlem Pivovarské nám. 1245, 500 03 Hradec Králové, IČ: 708 89 546, DIČ: CZ 70 889 546

Vyjádření dle zákona č. 114/1992 Sb., o ochraně přírody a krajiny

Městský úřad v Jičíně, odbor životního prostředí, oddělení ekologie krajiny jako příslušný orgán státní správy dle § 77 odst.3 zák.č.114/1992 Sb., o ochraně přírody a krajiny, ve znění pozdějších předpisů (dále jen zákon o ochraně přírody a krajiny), souhlasí s trasou přeložky II/286. Ve věci začlenění silnice do krajiny jsou navrženy liniové výsadby podél trasy složené ze stromů i keřových podsadeb. V dalším stupni projektové dokumentace je nutné vybrat vhodné dlouhověké dřeviny, které jsou odolné vůči provozu a ošetrování komunikace. Dále požadujeme zpracovat suché průchody pro drobné živočichy v úseku násypu u obory (km 0,900 – 1,00), násypu přibližně na km 1,30km a u Valdic na km 2,00 – 2,100.

Za správnost: RNDr. Vladimíra Smolíková

Vyjádření dle zákona č. 334/1992 Sb., o ochraně zemědělského půdního fondu

Městský úřad v Jičíně, odbor životního prostředí, jako příslušný orgán ochrany zemědělského půdního fondu dle ust. § 15 zákona č. 334/1992 Sb., o ochraně zemědělského půdního fondu, ve znění pozdějších předpisů (dále jen zákon) sděluje, že pro nezemědělské účely na zemědělské půdě je potřeba souhlasu orgánu ochrany zem. půdního fondu, § 9 odst. 1 zákona. Žádost o trvalé i dočasné odnětí zemědělské půdy ze ZPF bude podána u Městského úřadu v Jičíně, odbor ŽP. Žádost musí obsahovat náležitosti dle § 9 odst. 5 zákona.

Za správnost: Marcela Žáková

Vyjiádření z hlediska zákona č. 185/2001 Sb., o odpadech

Městský úřad v Jičíně, odbor životního prostředí, jako příslušný orgán státní správy dle § 71 písm. k) zákona č. 185/2001 Sb., o odpadech a o změně některých dalších zákonů, ve znění pozdějších předpisů, posoudil předloženou žádost o vyjiádření dle § 79 odst. 4 písm. b) zákona o odpadech a sděluje, že nemá k uvedenému stavbě námítky za předpokladu nakládání s odpady a odstranění odpadů v souladu s tímto zákonem, jeho prováděcími předpisy a předloženou projektovou dokumentací.

Projektová dokumentace (DÚR) přepokládá využití veškeré výkopové zeminy, tj. 44.871 m³, k provedení násypů (použije se po úpravě – vápnění, dorosol apod.).
Za správnost: Marcela Šimůnková, DiS.

Stanovisko z hlediska zákona č. 201/2012 Sb., o ochraně ovzduší

Městský úřad v Jičíně, odbor životního prostředí, jako příslušný správní orgán na úseku ochrany ovzduší dle § 27 odst. 1 písm. f) zákona č. 201/2012 Sb., o ochraně ovzduší, vydává podle § 11 odst. 3 zákona o ochraně ovzduší závazná stanoviska k územnímu a stavebnímu řízení a k řízení o vydání kolaudačního souhlasu z hlediska ochrany ovzduší pro stacionární zdroje neuvedené v příloze č. 2 k tomuto zákonu.

Vzhledem k tomu, že se dle projektové dokumentace nejedná o řízení s umístěním stacionárního zdroje znečišťování ovzduší ve smyslu zákona č. 201/2012 Sb., o ochraně ovzduší, se závazné stanovisko u tohoto záměru nevydává.
Za správnost: Marcela Šimůnková, DiS.

Závazné stanovisko z hlediska zákona č. 254/2001 Sb., o vodách a o změně některých zákonů (vodní zákon), ve znění pozdějších předpisů (dále jen „vodní zákon“),

Městský úřad v Jičíně, odbor životního prostředí, jako příslušný vodoprávní úřad podle § 106 odst. 1 zákona č. 254/2001 Sb., o vodách a o změně některých zákonů (vodní zákon), ve znění pozdějších předpisů (dále jen „vodní zákon“), posoudil předloženou žádost a na základě tohoto posouzení vydává podle § 104 odst. 9 vodního zákona v souladu s § 115 odst. 10 vodního zákona závazné stanovisko k výše uvedené věci (stavbě).

Provedeným šetřením a posouzením otázky možnosti ovlivnění vodních poměrů a zájmů chráněných ustanoveními vodního zákona a předpisů jej provádějících zamýšleným záměrem dospěl vodoprávní úřad k závěru, že stavba je z vodohospodářského hlediska možná při splnění následujících podmínek:

- ke stavebnímu řízení je nutné stanovisko Krajského úřadu Královéhradeckého kraje (§ 107 odst. 1 písm. p) o charakteru srážkových vod, vzhledem k jejich znečištění
- k odvedení dešťových vod, prostřednictvím uvedeného příkopu až do vodního toku bez názvu ID 10176538, který je přítokem vodního toku Cidlina je nutné stanovisko správce toku – Povodí Labe, státní podnik
- při dotčení melioračních odvodňovacích zařízení stavbou komunikace ve správě Státního pozemkového úřadu je nutné jeho stanovisko

Upozornění:

Srážkové vody z komunikace (aby nebyly považované za odpadní vody) musí být řešeny v souladu § 38 odst. 2 vodního zákona; tj. technickými opatřeními podle vyhlášky, kterou se provádí zákon o pozemních komunikacích. **V pochybnostech o tom, zda se jedná o odpadní vody z komunikace (pokud by potenciální znečištění ropnými látkami nebylo řešeno technickými opatřeními...), rozhoduje krajský vodoprávní orgán.**

O povolení ke stavbě **vodního díla – SO 300 – Úprava vodovodních řadů** požádáte

Městský úřad Jičín, odbor životního prostředí, vodoprávní úřad vzhledem k tomu, že výše uvedené stavby jsou vodní díla dle § 55 odst. 1 vodního zákona.

Závazné stanovisko je úkon učiněný správním orgánem na základě zákona a jeho obsah je závazný pro výrokovou část rozhodnutí správního orgánu. Správní orgány příslušné k vydání závazného stanoviska jsou dotčenými orgány (§ 149 odst.1 zákona č.500/2004 Sb.).

Toto závazné stanovisko není rozhodnutí ve správním řízení, ani nenahrazuje povolení nebo souhlas vodoprávního úřadu vydaný podle vodního zákona.

Za správnost: Ing. Ivona Runčíková

Vyjiždění z hlediska zákona č. 289/1995 Sb., o lesích a o změně a doplnění některých zákonů (lesní zákon)

Městský úřad Jičín, odbor životního prostředí a zemědělství jako orgán státní správy lesů příslušný podle § 48 odst.2, písm. c) zákona č. 289/1995 Sb., o lesích a o změně a doplnění některých zákonů (lesní zákon), ve znění pozdějších předpisů vydává podle § 14 odst. 2 lesního zákona **souhlas se stavbou do 50 m od okraje lesa** pro stavbu „II/286 Jičín, Robousy - Valdice, přeložka“. Stavba zasahuje do ochranného pásma lesních pozemků p.č. 1726/2 a 1733/1 k.ú. Jičín.

Souhlas se uděluje za těchto podmínek:

1. Veškerá činnost v ochranném pásmu lesa musí být prováděna tak, aby nedocházelo k poškozování lesní půdy, okolních lesních porostů a jejich kořenového systému.
2. Vlastník stavby je povinen stavbu technicky zabezpečit tak, aby nebyla ohrožena živelnými událostmi /pádem větví, stromů, kamenů, sesuvem půdy, nátokem srážkových vod, poklesem terénu apod./ z pozemků určených k plnění funkcí lesa.

Za správnost: Miloslav Stránský



Ing. Jana Mušková
vedoucí odboru životního prostředí



Přílohy:

PD „II/286 Jičín, Robousy - Valdice, přeložka“

MĚSTSKÝ ÚŘAD JIČÍN – ODBOR DOPRAVY

Oddělení silničního hospodářství, ul. 17. listopadu č.p. 16, 506 01 Jičín

e-mail: doprava@mujicin.cz fax.: 493 545 285

Titl.

Projektservis Jičín s.r.o.
Jarošovská 291
506 01 Jičín

Naše značka

č.j. *MuJe/2015/3976/DOP/DuM*

Vyřizuje/telefon

ing. Duczynski / 493 545 400

V Jičíně dne

25.2.2015


Vyjiádření

Odbor dopravy MěÚ Jičín obdržel žádost o vyjiádření k PD DÚR č. arch. 752/01/A dat. III/2015 na stavbu: „ **II/286, Robousy – Valdice, přeložka**“ v k.ú. Robousy, Jičín, Valdice, Soběraz a Těšín.

Po posouzení sdělujeme:

- 1) Podle našeho posouzení splňuje předkládaná DÚR požadavky dané Vyhl. 104/1997 Sb., kterou se provádí zákon o pozemních komunikacích a je vypracována k tomu oprávněnou osobou. Dále je respektován závěr předcházejících jednání dotčených orgánů, a to včetně požadavku na zajištění mimoúrovňového křížení plánované přeložky se silnicí III/2861 z důvodu odstranění kolizního místa s vysokým rizikem vážných dopravních nehod. V dalším stupni je pro vedení stavebního řízení třeba zajistit soulad dokumentace s Vyhl. 146/2008 Sb. a je třeba určit, které SO by měly být stavebně povoleny naším odborem dopravy jako tzv. speciálním stavebním úřadem pro pozemní komunikace.
- 2) Povolení napojení na sil. III/32843 u Robous, na stávající sil. II/286 u Valdic a úpravu stávajícího napojení místní komunikace (původní I/16) v Robousích bude dle zákona č. 13/1997 Sb. řešit příslušný silniční správní úřad, tedy náš odbor dopravy (viz též ust. § 10 odst. 4 písm. a) a § 40 odst. 4 písm. a) zák. č. 13/1997 Sb.). Pouze upozorňujeme, že mimo stanoviska vlastníků silnice a MK je k tomu též nezbytné odsouhlasení s dopravním inspektorem Krajského ředitelství Policie ČR Královéhradeckého kraje.
- 3) Pro změnu v dopravním značení je třeba požádat náš odbor dopravy o vydání příslušného stanovení dopravního značení, které vydáme po nezbytném předchozím vyjiádření dopravního inspektorátu Policie ČR Krajského ředitelství Policie Královéhradeckého kraje.
- 4) Pro případné umístění nových inženýrských sítí do stávajících silnic II. a III. třídy resp. místních komunikací je třeba naším odborem dopravy MěÚ Jičín vydat povolení podle ustanovení § 25 odst. 6 písm. d) zákona č. 13/1997 Sb. Příslušné povolení bude vydáno na základě zaplacení jednorázového správního poplatku ve výši 1000.--Kč, dle zákona č. 634/2004 Sb., o správních poplatcích v platném znění. K uvedené žádosti je nutný přechozí souhlas vlastníka příslušné komunikace.


Ing. Martin Duczynski
ved. odboru dopravy
Městského úřadu Jičín



Krajská hygienická stanice Královéhradeckého kraje

se sídlem v Hradci Králové

SÚS Královéhradeckého kraje a.s.
Kutnohorská 59/23
500 04 Hradec Králové - Plačice
IDDS: p8bghw3

č.j.: S-KHSHK 03045/2015/2/HOK.JC/Ze
vyřizuje: Ing. Eva Zelenková
☎: 495 058 464
e-mail: eva.zelenkova@khshk.cz
V Hradci Králové dne 25.2.2015

Závazné stanovisko k vydání územního rozhodnutí na stavbu „II/286 Jičín, Robousy – Valdice, přeložka silnice“

Krajská hygienická stanice Královéhradeckého kraje se sídlem v Hradci Králové (dále jen „KHS“), jako příslušný správní úřad podle § 82 odst. 1 a 2 písm. i) ve spojení s § 77 zákona č. 258/2000 Sb., o ochraně veřejného zdraví a o změně některých souvisejících zákonů, ve znění pozdějších předpisů (dále jen „zákon o ochraně veřejného zdraví“), a § 4 odst. 2 písm. a) ve spojení s § 86 odst. 2 zákona č. 183/2006 Sb., o územním plánování a stavebním řádu, ve znění pozdějších předpisů, posoudila jako dotčený orgán žádost Královéhradeckého kraje se sídlem Pivovarské náměstí 1245, 200 03 Hradec Králové, IČO 70889546, zastoupeného SÚS Královéhradeckého kraje a.s. se sídlem Kutnohorská 59/23, 500 04 Hradec Králové - Plačice, IČO 27502988 o vydání závazného stanoviska k vydání územního rozhodnutí.

Po zhodnocení souladu předložené žádosti s požadavky předpisů v oblasti ochrany veřejného zdraví vydává KHS v souladu s § 149 odst. 1 zákona č. 500/2004 Sb., správní řád, ve znění pozdějších předpisů (dále jen „správní řád“), toto závazné stanovisko:

S vydáním územního rozhodnutí na stavbu „II/286 Jičín, Robousy – Valdice, přeložka silnice“

se souhlasí.

Odůvodnění

Dne 5.2.2015 obdržela KHS žádost Královéhradeckého kraje se sídlem Pivovarské náměstí 1245, 500 03 Hradec Králové, IČO 70889546, zastoupeného SÚS Královéhradeckého kraje a.s. se sídlem Kutnohorská 59/23, 500 04 Hradec Králové - Plačice, IČO 27502988 o vydání závazného stanoviska k vydání územního rozhodnutí na stavbu „II/286 Jičín, Robousy – Valdice, přeložka silnice“. Celá trasa přeložky zasahuje katastrální území obcí Robousy, Jičín, Valdice, Soběraz a Těšín.

Předložená projektová dokumentace pro územní řízení, zpracovaná společností Projekt servis Jičín s.r.o., Jarošovská 291, 506 01 Jičín, IČO 25297538 v II/2015, řeší přeložku silnice II/286 - Jičín - Robousy - Valdice. Účelem realizace navrhované přeložky je převedení tranzitní dopravy ze stávající silnice II/286, která je vedena od Železnice průtahem Valdic do Jičína v severní části města Jičína a přes ulice Revoluční, Vrchlického, Husovu na Hradeckou směrem k Robousům. Nákladní doprava v současnosti v Jičíně zatěžuje zejména části ulic Havlíčkova, Zahradní, Jiráskova, Kollárova a Maršála Koněva. Realizací přeložky dojde ke značnému zlepšení životního prostředí především ve Valdicích a v severní části Jičína. V Jičíně a ve Valdicích navíc kříží stávající silnice II/286 trať ČD - Jičín – Trutnov pomocí úrovnových přejezdů.

Délka stavby je 3,5 km, přeložka je navržena v kategorii S 9,5/ 80 bez chodníků. V trase jsou dva podchody pro pěši (v km 0,152 a v km 1,398), nadjezd nad silnicí III/2861 (v km 2,271), okružní křižovatka na začátku stavby o vnějším průměru D = 28 m (v oblasti Robous) a na konci stavby o průměru D = 50 m (v oblasti Valdic).

Stavba je složena z několika stavebních objektů. Hlavním objektem je vlastní komunikace, dalšími stavebními objekty jsou podchody pro pěší, nadjez, protihluková opatření, objekty přeložek inženýrských sítí a sadových úprav.

V roce 2006 byla realizována první etapa přeložky silnice II/286 – okružní křižovatka silnic I/16 a II/286 a napojení silnice III/32843 směrem do Robous – tedy prvních 130 m přeložky silnice II/286. Předložená studie se týká dalšího pokračování od silnice III/32843 až po napojení na stávající silnici II/286 za Valdicemi.

Oproti studii z roku 2005 došlo v řešení návrhu stavby k několika změnám, které byly vyvolány požadavkem na zvýšení bezpečnosti silničního provozu – místo původně průsečných křižovatek je křižovatka okružní a mimoúrovňové křížení.

Hlavními změnami jsou:

- Okružní křižovatka na začátku trasy v křížení se silnicí III/32843 do Robous a jejím pokračováním jako místní komunikace k Jičínu (za zástavbou zaslepena)
- Křížení se silnicí III/2861 na Studenany je navrženo jako mimoúrovňové – nadjezdem silnice II/286 bez propojení

Stavba začíná v okružní křižovatce se silnicí III/32843 na Robousy a místní komunikací do Jičína. Dále pokračuje přes zemědělské pozemky severním směrem k Valdicím až za nadjezd silnice III/2861 – Valdice – Studenany. Zástavbu okraje Valdic míjí mezi hranicí ochranného pásma vodního zdroje II. stupně Studenany a pozemkem bývalého hřbitova až do napojení kruhovou křižovatkou na stávající silnici II/286 za Valdicemi s možností výhledového napojení křižovatkové rampy mimoúrovňové křižovatky plánované přeložky R35 a pokračování opět výhledové spojky II/286 na stávající silnici I/35 po severním okraji Jičína.

Předložená Akustická studie pro DÚR, zpracovaná společností ENVICONSLT, Na Dobešce 333/4, 147 00 Praha 4 – Braník v prosinci 2014. Akustická studie předkládá hlukové posouzení chráněného venkovního prostoru staveb nejbližší obytné zástavby ovlivněné provozem na posuzované přeložce. Akustická studie vychází jednak z podkladů použitých v roce 2005 (pro vyhodnocení akustické studie II. etapy přeložky silnice II/286 Jičín, Robousy – Valdice), jednak z aktuálních podkladů z roku 2014. Přestože předložená akustická studie předpokládá ve všech výpočtových bodech (v obcích Robousy, Sedlčky a Valdice) pro roky 2018, resp. 2050 jednoznačné splnění hygienického limitu hluku v chráněném venkovním prostoru staveb 60 dB v denní době a 50 dB v noční době, byly navrženy protihlukové stěny o výšce 3 m v Robousích v délce 200 m vpravo za podchodem u okružní křižovatky a na konci trasy vlevo v délce 200 m před okružní křižovatkou.

Z Inženýrsko-geologického průzkumu „II/286 Jičín, Robousy – Valdice, přeložka silnice“, zpracovaného RNDr. Romanem Vybíralem, Dlouhá 389, 463 12 Liberec 25 v 10-12/2014 – 01/2015 vyplývá, že projektovanou přeložkou může dojít ke snížení hladiny podzemní vody v Robousech + chaty Čakany, v zahrádkách a bytovkách ve Valdicích. V obou obcích je zaveden vodovod. Ovlivnění studní ve věznici Valdice se nepředpokládá. Území Studenany a Dvorce se nachází mimo dosah stavby a nebude ovlivněno. Ovlivnění kvality povrchové a podzemní vody posudek spíše nepředpokládá, přesto je ve vybraných vodních zdrojích doporučen před zahájením a v průběhu stavby monitoring, odběr a analýza vzorků vody na nepolární extrahovatelné látky a chloridy.

Odvodnění silnice je řešeno silničními příkopy, které budou vyústěny do nejbližších vodotečí, stávajících příkopů nebo zatrubněných odvodnění. Na několika místech se voda převede pod novou silnicí trubními propustky.

V rámci stavby nedojde k demolici žádných staveb ani k většímu kácení dřevin. Celá stavba bude vhodně začleněna do terénu a ozeleněna.

Realizace stavby se předpokládá v letech 2018 -2020 dle průběhu územního a stavebního řízení a finančních možností investora.

Před uvedením celé stavby „II/286 Jičín, Robousy – Valdice, přeložka silnice“ do trvalého provozu bude účinnost navržených protihlukových opatření a splnění hygienických limitů hluku v chráněných venkovních prostorech staveb ověřena měřením hluku z pozemní dopravy v denní, resp. noční době.

V rámci zpracování dokumentace pro stavební povolení požadujeme

- aktualizaci hlukové studie, včetně definitivního upřesnění parametrů navržených protihlukových stěn.
- upřesnit hluk z provádění stavby na základě podrobnějších informací o způsobu provádění stavby a o množství přesouvané zeminy a dopravy materiálu do násypů komunikace

Vzhledem k tomu, že nebyly zjištěny rozpory s požadavky předpisů v oblasti ochrany veřejného zdraví, které by bránily vydat územní rozhodnutí, bylo vydáno výše uvedené závazné stanovisko.

Poučení

Závazné stanovisko je úkon učiněný správním orgánem na základě zákona, který není samostatným rozhodnutím ve správním řízení a jehož obsah je závazný pro výrokovou část rozhodnutí správního orgánu (§ 149 odst. 1 správního řádu). Proti tomuto závaznému stanovisku se nelze samostatně odvolat. Jeho obsah lze napadnout v rámci odvolání proti rozhodnutí příslušného stavebního úřadu ve věci. Nezáonné závazné stanovisko lze zrušit nebo změnit v přezkumném řízení, k němuž je příslušné Ministerstvo zdravotnictví ČR (§ 149 odst. 5 správního řádu).

Projektová dokumentace zůstává ve spise KHS.



MUDr. Libuše Jůvová

vedoucí odboru hygieny obecné a komunální
KHS Královéhradeckého kraje

Krajská hygienická stanice
Královéhradeckého kraje
se sídlem v Hradci Králové
Územní pracoviště Jičín
Revoluční 1076, 506 15 JIČÍN

Váš dopis č.j.

ze dne: 10.2.2015

Vyřizuje:

ing. Lucie Vašková

tel.č. 493 544 842

e-mail: vaskova@vosjicin.cz

Projektservis Jičín s.r.o.

Jarošovská 291

506 01

Jičín

V Jičíně dne:

3.3.2015

Věc:

II/286 – Jičín, Robousy – Valdice, přeložka

Investor: SÚS KHK

Vyjádření k DÚR

V zájmovém území stavby se nacházejí zásobní vodovodní řady THL 300 a THL 400 a v lokalitě Robousy vodovodní řad PVC 160 kanalizační stoka DN 300 v naší správě, jejichž průběh odpovídá zakresu ve výkresové části DÚR.

Souhlasíme s vydáním územního rozhodnutí na výše uvedenou stavbu dle Vámi předložené DÚR zpracované v 03/2015 při splnění následujících podmínek:

- Součástí stavby bude objekt SO 300 – Úprava vodovodních řadů, PD zpracoval ing. Kujan v 02/2015, jedná se o úpravu stávajících zásobních vodovodních řadů DN 400 a DN 300, která navržená silnice kříží, řady budou uloženy do ocelových chrániček včetně montážních šachet a dále v prostoru navrhované okružní křižovatky v lokalitě Robousy bude stávající vodovodní řad PVC 160 nahrazen potrubím PE RC 100 uloženým do chráničky v původní trase, na jednom konci chráničky bude zřízena armaturní šachta.
- Před zahájením stavby si objednejte vytyčení všech dotčených vodovodních řadů a kanalizační stoky DN 300 v Robousích u našeho pracovníka p. Horčíčky, tel.č. 602 939 611.
- Při umístění veškerých nadzemních zařízení (veřejné osvětlení) požadujeme dodržet ochranná pásma vodovodních řadů dle § 23 zákona č. 274/2001 Sb. - 1,5 m od vnějšího líce potrubí včetně přípojek na obě strany.
- V lokalitě Robousy v místech křížení dešťové kanalizace a kabelových vedení s vodovodem požadujeme zemní práce provádět ručně, a to osobou prokazatelně seznámenou s polohou našich zařízení a dodržet vzdálenost dle ČSN 73 6005.
- Do kanalizační stoky DN 300 v naší správě v lokalitě Robousy budou odvedeny dešťové vody z povrchu ramp podchodu u okružní křižovatky, způsob napojení dešťové kanalizace do kanalizace v naší správě bude zpracován v dalším stupni PD.
- V lokalitě Valdice budou dešťové vody ze silničních příkopů odvedeny do otevřeného příkopu v lokalitě u zahrádek.
- K realizaci úprav vodovodních řadů a k napojení dešťové kanalizace do kanalizace v naší správě požadujeme přizvat vedoucího provozního střediska VOS a.s. v Jičíně p. Šulce - tel.č. 493 533 322, 602 473 643.

- Požadujeme přizvat zástupce naší společnosti k závěrečné prohlídce stavby a před vydáním kolaudačního souhlasu požadovat od investora stavby písemné potvrzení vedoucího provozního střediska v Jičíně o splnění všech našich výše uvedených požadavků.
- Požadujeme, aby investor stavby předal naše vyjádření zhotovitelům jednotlivých stavebních objektů.
- Naše vyjádření požadujeme citovat ve stavebním povolení.

Projektovou dokumentaci ke stavebnímu řízení požadujeme předložit k odsouhlasení.

Platnost vyjádření je 1 rok od data jeho vydání, po uplynutí této doby je nutné požádat o nové vyjádření.

Ing. Jaroslava Suchánková
vedoucí odd. TPC

Vodohospodářská a obchodní společnost, s.r.o.
506 01 Jičín, ul. Na Tobolce 428
IČ: 60109149, DIČ: CZ60109149
tel./fax 493 533 687, fax 493 522 208

Na vědomí : *VOS a.s. - provozní středisko Jičín*



Luboš Tomášek - ELPRO
Severní 159
507 11 Valdice

VÁŠ DOPIS ZNAČKY / ZE DNE
Kontakt č. 1072692695 / 11.2.2015

NAŠE ZNAČKA
12-920500

VYŘIZUJE / LINKA
Medlík K./ 492112165

MÍSTO ODESLÁNÍ / DNE
Hradec Králové / 11.2.2015

Předmět : Vyjádření k projektové dokumentaci pro vydání územního rozhodnutí.

Sdělujeme, že k předložené projektové dokumentaci pro vydání územního rozhodnutí na akci :
„II/286 Jičín, Robousy – Valdice, přeložka“ – nemáme připomínek.

Projektová dokumentace obsahuje: SO. 401 – Úpravy a přeložky nadzemního vedení 35 kV
SO. 402 – Úpravy a přeložky kabelového vedení nn
SO. 403 – Úpravy a přeložka veřejného osvětlení

Před zpracováním dokumentace přeložek pro stavební povolení je třeba podat žádost o přeložky výše uvedených zařízení distribuční soustavy.

Souhlasíme s vydáním územního rozhodnutí.

S pozdravem

3. J. J. J.



ČEZ Distribuce, a. s.
Děčín, Děčín IV-Podmokly
Teplická 874/8
PSČ 405 02

IČ: 247,29 035
122.

Ing. Bohuslav Ježek
vedoucí oddělení Správa energetického majetku region



SKUPINA ČEZ – GENERÁLNÍ PARTNER ČESKÉHO OLYMPIJSKÉHO TÝMU 2001-2016

ČEZ Distribuce, a. s.

Děčín, Děčín IV-Podmokly, Teplická 874/8, PSČ 405 02 | IČ: 24729035, DIČ: CZ24729035 |
tel. zákaznické služby: 840 840 840, fax: +420 371 102 008, tel. poruchové služby: 840 850 860
e-mail: info@cezdistribuce.cz, www.cezdistribuce.cz | bank. spoj.: KB Praha 35-4544580267/0100
zapsána v obchodním rejstříku vedeném u Krajského soudu v Ústí nad Labem, oddíl B, vložka 2145
Zasílací adresa pro zákazníky: Guldenerova 2577/19, PSČ 303 03, Pízeň

Projektservis Jičín s.r.o.
p. Janda
Jarošovská 291
506 01 Jičín

Váš dopis:
19.1.2015

Naše č.j.:
POS 32/15

Vyřizuje:

Bůta/495554553

Datum:

19.1.2015

Věc: Stanovení podmínek ochrany sítě elektronických komunikací společnosti O2 Czech Republic a.s. (dále jen SEK) pro stavbu: "II/286 JIČÍN, ROBOUSY - VALDICE - PŘELOŽKA SILNICE".

Vážení,

na základě platného vydaného vyj. o existenci SEK č.j. 504235/15, Vám vydávám následující vyjádření:

- 1 Pro vlastní realizaci stavby musí být dodrženy veškeré podmínky ochrany, které jsou součástí platného vyjádření o existenci SEK.
- 2 V místě křížení SEK s komunikací a s kanalizací musí být SEK uložena v chrániče s přesahem na každou stranu 1 m.
- 3 SEK nesmí být umístěna podélně v tělese komunikace nebo pod obrubníkem a jeho betonovou patkou.
- 4 V místě budoucí kruhové křižovatky musí být dotčená SEK (1x optický kabel – trubičkový systém – přípojka pro CS CARGO, 1x metalický kabel 5XN 0,4) stranově přeložena mimo těleso kruhové křižovatky.
- 5 Stanová přeložka, musí být provedena dle pravidel pro realizaci překládky viz. Příloha č. 1. U vlastníka SEK musí být z důvodu dotčení optického kabelu objednána minimálně tři měsíce předem. Předpokládané náklady na ochranu SEK v celé stavbě jsou odhadnuté bez zemních prací na cca 150.000,- Kč.
- 6 SEK může komunikaci přecházet jen v přímém směru, bez zalomení, nebo odbočky, v max. úlu 45°.
- 7 Úspěšný kolaudační souhlas na stavbu je podmíněn kladným zápisem o kontrole před záhozem odkryté SEK.
- 8 Za předpokladu dodržení podmínek ochrany uvedených v bodech 1 – 7, které budou ošetřeny v rozhodnutí stavebního úřadu, nemáme k navrhované stavbě žádných dalších připomínek.

S pozdravem

O2 Czech Republic a.s.
Za Brumlovkou 266/2
140 22 Praha 4
DIČ: CZ00181336
[855]



Specialista ochrany sítě Bůta Jiří

Příloha č. 1 Základní podmínky pro provedení překládky SEK

O2 Czech Republic a.s., se sídlem Za Brumlovkou 266/02 140 22 Praha 4, IČO 60193336, DIČ CZ60193336 zapsaná v obchodním rejstříku Městského soudu v Praze, oddíl B, složka 2322
adresa prac.: **Ak. Bedrny 10/365, 500 03 Hradec Králové**, adresa pro dodání zásilek: Olšanská 2681/6, Praha - Žižkov (Praha 3), PSČ 13034 Tel.: 602 485 857, e-mail: jiri.but@02.cz

Základní podmínky pro realizaci překládky sítě elektronických komunikací společnosti O2 Czech Republic a.s. (dále jen SEK) vynucené cizími stavebníky

1. V souladu s ustanovením § 104 odst.16 zákona č. 127/2005 Sb., nese veškeré náklady spojené s překládkou SEK (a jejich ochranou před poškozením) stavebník, který překládku vyvolal.
2. Přeložení SEK zajistí její vlastník, společnost O2 Czech Republic a.s..
3. Pro účely přeložení SEK je stavebník povinen uzavřít se společností O2 Czech Republic a.s. Smlouvu o dílo k realizaci překládky SEK (min 90 pracovních dní předem).
4. U vlastníka SEK je nutno objednat prováděcí dokumentaci a celkovou realizaci překládky, montáž, materiál, měření a GZ. Zemní práce si může stavebník zajistit sám.
5. Smlouvu o dílo s Vámi uzavře Specialista pro výstavbu sítě p. Církl Tomáš tel. č. 724 066 486, tomas.cirkl@O2.cz
6. Dle potřeby kdykoliv, kontaktujte pracovníka ochrany sítě Bůta Jiří, tel. 602 485 857, pracoviště Ak. Bedrny 10/365 Hradec Králové 500 03, adresa pro dodání zásilek, O2 Czech Republic a.s. P.O.BOX 6 k 67 Olšanská 2681/6, Praha - Žižkov (Praha 3), PSČ 13034



KRAJSKÝ ÚŘAD KRÁLOVÉHRADECKÉHO KRAJE

Odbor životního prostředí a zemědělství

17-09-2007

VÁŠ DOPIS ZNAČKY/ZE DNE
Kunc/2007/214303/UP/KoR

NAŠE ZNAČKA
14921/ZP/2007

VYŘIZUJE / LINKA
Ing. Kateřina Marková/457

HRADEC KRÁLOVÉ
14.09.2007

Město Jičín
odbor územního plánování
a rozvoje města
Žižkovo náměstí 18
506 01 Jičín

MUJCP001B15E

II/286 Jičín Robousy – Valdice, přeložka silnice - stanovisko

Krajský úřad Královéhradeckého kraje, odbor životního prostředí a zemědělství (dále jen krajský úřad) obdržel dne 23.08.2007 žádost města Jičín, odboru územního plánování a rozvoje města o stanovisko k projektové dokumentaci II/286 Jičín Robousy – Valdice, přeložka silnice.

Ve smyslu kompetencí daných příslušnými zákony uplatňujeme následující stanovisko:

I. Ochrana zemědělského půdního fondu

vyřizuje: Ing. Jana Tomanová / 423

Zmíněná stavba se nachází v katastrálním území Robousy, Jičín, Valdice, Soběraz, Těšín a celkový zábor představuje 8,5126 ha zemědělské půdy. Vzhledem k této skutečnosti musí investor získat souhlas s trvalým odnětím zemědělské půdy.

II. Lesní hospodářství

vyřizuje: Ing. Oldřich Vít / 429

V návrhu plánovací dokumentace není zmíněn konkrétní požadavek záboru pozemků určených k plnění funkcí lesa pro rekreační a sportovní stavby, kde krajský úřad uplatňuje stanovisko podle ustanovení § 48a odstavec 2a) zákona č. 289/1995 Sb., o lesích a o změně a doplnění některých zákonů v platném znění (lesní zákon). Proto není krajský úřad příslušný vyjadřovat se k ÚPD ve smyslu výše uvedeného zákona.

O dotčení pozemků určených k plnění funkcí lesa a jejich ochranného pásma dle ustanovení § 14 odst. 2 lesního zákona, rozhoduje příslušný obecní úřad s rozšířenou působností ve smyslu ustanovení § 48 odst.2 písm. b) a c) lesního zákona.

III. Ochrana přírody a krajiny

vyřizuje: Ing. Ivana Bartošová / 566

Krajský úřad jako věcně i místně příslušný orgán ochrany přírody dle ust. § 77a odst. 3 písm. a) zákona č. 114/1992 Sb., o ochraně přírody a krajiny, ve znění pozdějších předpisů (dále jen zákon o ochraně přírody a krajiny), **nemá námitek** k předmetné projektové dokumentaci, neboť jí nebude dotčen regionální systém ekologické stability (regionální

Wonkova 1142

500 02 Hradec Králové
tel. 495 817 111

fax 495 817 336

Oddělení zemědělství

e-mail: kmarkova@kr-kralovehradecky.cz

biocentra a regionální biokoridory), současně nebudou dotčena zvláště chráněná území (přírodní památky a přírodní rezervace) ve smyslu citovaného zákona.

Krajský úřad, jako příslušný orgán ochrany přírody podle ust. § 77a odst. 3 písm. w) zákona o ochraně přírody a krajiny, po posouzení výše uvedených projektové dokumentace vydává v souladu s ust. § 45i odst. 1 zákona o ochraně přírody a krajiny toto stanovisko: **u přeložky silnice II/286 Jičín Robousy-Valdice nelze vyloučit významný vliv na evropsky významnou lokalitu CZ0523274 Libosad-obora uvedenou v národním seznamu evropsky významných lokalit (nařízení vlády č. 132/2005 Sb.). Na vyhlášené ptačí oblasti nemůže mít výše uvedená projektová dokumentace významný vliv ve smyslu zákona o ochraně přírody a krajiny.**

IV. Posuzování vlivů na životní prostředí

vyřizuje: Bc. Helena Hyšková / 591

Předmětem záměru je výstavba přeložky silnice II/286 v úseku Jičín Robousy - Valdice. Přeložka silnice je navržena v kategorii S 9,5/80. Realizací této přeložky dojde ke snížení intenzity dopravy v severní části města Jičína a v obci Valdice. Stavba bude umístěna v následujících katastrálních územích: Moravčice, Jičín, Robousy, Valdice, Soběraz, Těšín.

K uvedenému krajský úřad sděluje následující:

Investor již v roce 2005 žádal o sdělení k projektové dokumentaci, jejímž předmětem byla výše uvedená přeložka silnice II/286 v úseku Jičín Robousy – Valdice. K uvedenému žádosti bylo vydáno sdělení podle zákona č. 100/2001 Sb., o posuzování vlivů na životní prostředí a o změně některých souvisejících zákonů (zákon o posuzování vlivů na životní prostředí), ve znění pozdějších předpisů, dále jen „zákon EIA“, č.j. 393/ZP/2005/-Čr, ze dne 7.1.2005. Dle zákona EIA platného v době vydání sdělení nebylo nutno předmětný záměr, posuzovat.

Podle současně platného zákona EIA jsou předmětem posuzování záměry uvedené v příloze č. 1 k tomuto zákonu kategorií II včetně záměrů nedosahujících příslušných limitních hodnot; tyto záměry podléhají posuzování, pokud se ve zjišťovacím řízení stanoví, že mohou mít významný vliv na životní prostředí.

Na základě uvedených skutečností krajský úřad uvádí, že předložený záměr „II/286 Jičín Robousy-Valdice, přeložka silnice“ svým charakterem a rozsahem naplňuje přílohu č. 1 v kategorii II, bod 9.1 /Novostavby, rozšiřování a přeložky silnic všech tříd a místních komunikací I. a II. třídy (záměry neuvedené v kategorii I)/, a proto podléhá zjišťovacímu řízení podle zákona EIA. Příslušným úřadem k provedení zjišťovacího řízení je krajský úřad. Oznámení je nutno krajskému úřadu předložit v 10 výtiscích a jednou v elektronické podobě. Na základě vyjádření orgánu ochrany přírody (krajský úřad, viz výše), který ve svém stanovisku nevyhloučil významné vlivy záměru „II/286 Jičín Robousy-Valdice, přeložka silnice“ na životní prostředí, musí oznámení záměru obsahovat i posouzení záměru na evropsky významnou lokalitu CZ0523274 Libosad-obora.

V. Technická ochrana životního prostředí

vyřizuje: Bc. Pavlína Brátová/292

Krajský úřad jako příslušný orgán ochrany ovzduší dle zákona č. 86/2002 Sb., o ochraně ovzduší a o změně některých dalších zákonů, ve znění pozdějších předpisů (dále jen „zákon o ochraně ovzduší“), na základě předložené dokumentace k záměru „**II/286 Jičín Robousy - Valdice, přeložka silnice**“ sděluje následující:

Krajský úřad k uvedenému záměru **nemá námitek**, současně však upozorňuje, že v průběhu stavby je investor povinen snižovat a vyloučit v maximální míře, která je prakticky dosažitelná, emise tuhých znečišťujících látek, vznikající po dobu zvýšeného pohybu mechanizace.

Krajský úřad
Královéhradeckého kraje
odbor životního prostředí
a zemědělství



RNDr. Miroslav Krejzlík
vedoucí odboru
životního prostředí a zemědělství

Na vědomí: (doporučeně)
Město Jičín, odbor životního prostředí



Krajský úřad Královéhradeckého kraje

Viz. rozdělovník

Váš dopis ze dne | Vaše značka (č. j.)

Naše značka (č. j.)
2138/ZP/2008-Čr

Hradec Králové
12.03.2008

Odbor | oddělení

Odbor životního prostředí a zemědělství
Oddělení EIA a IPPC

Vyřizuje | linka | email
Ing. David Černošek / 188
dcernosek@kr-kralovehradecky.cz

Posuzování vlivů na životní prostředí, záměr

„Přeložka silnice II/286 – Jičín Robousy – Valdice“

ZÁVĚR ZJIŠŤOVACÍHO ŘÍZENÍ

podle § 7 zákona č. 100/2001 Sb., o posuzování vlivů na životní prostředí a o změně některých souvisejících zákonů (zákon o posuzování vlivů na životní prostředí), ve znění pozdějších předpisů (dále jen „zákon“)

Identifikační údaje:

Název: Přeložka silnice II/286 – Jičín Robousy – Valdice

Kapacita (rozsah) záměru:

Přeložka silnice II/286 Jičín Robousy – Valdice je navržena v těchto parametrech:

- komunikace ve volné krajině bez chodníků, zvýšených obrub a kanalizace,
- dvoupruhá silnice druhé třídy v kategorii S 9,5/80,
- délka komunikace 3,4 km,
- šířka komunikace 9,5 m,
- celkové požadavky na zábor

- trvalý zábor - cca 8,5 ha, z toho cca 8,2 ha činí zábor ZPF
- dočasný zábor - cca 0,75 ha.

Workova 1142 | 500 02 | Hradec Králové
tel.: 485 817 111 | fax: 485 817 336
email: posta@kr-kralovehradecky.cz
www.kralovehradecky.kraj.eu
www.kr-kralovehradecky.cz

Charakter záměru:

Záměrem je realizace přeložky silnice II/286 Jičín Robousy – Valdice, která je navržena východně od města Jičín. Celé vybudování této silniční přeložky je rozloženo do dvou etap. I. etapa, jež zahrnuje stavbu okružní křižovatky silnic I/16 a II/286, byla již realizována v roce 2006. II. etapa zahrnuje vybudování přeložky silnice.

Začátek nové komunikace bude na severním konci již realizované I. etapy komunikace III/32843 z okružní křižovatky do Robous. Konec stavby přeložky bude situován mezi okraj zástavby u Valdic a výhledovou trasou přeložky silnice I/35. Na konci stavby přeložky silnice II/286 je rovněž navržena okružní křižovatka („Valdice“).

Plánovaná komunikace se nachází ve volné krajině bez chodníků, zvýšených obrub a kanalizace. Komunikace je navržena jako dvoupruhá silnice druhé třídy, celková délka trasy je 3,4 km, plánovaná šířka je 9,5 m.

Umístění:

Kraj: Královéhradecký

Města: Jičín (k.ú. Jičín, Robousy), Železnice (k.ú. Těšín)

Obce: Valdice (k.ú. Valdice), Soběraz (k.ú. Soběraz)

Předpokládaný termín zahájení realizace záměru a jeho ukončení:

Zahájení stavby: 2009

Dokončení stavby: 2010

Oznamovatel: Město Jičín

Závěr:

Záměr „Přeložka silnice II/286 – Jičín Robousy – Valdice“ naplňuje dikci bodu 9.1, kategorie II, přílohy č. 1 k zákonu. Proto bylo ve smyslu ust. § 7 zákona provedeno zjišťovací řízení, jehož cílem je zjištění, zda záměr bude posuzován podle zákona.

Na základě zjišťovacího řízení provedeného podle zásad uvedených v příloze č. 2 k zákonu dospěl Krajský úřad Královéhradeckého kraje, odbor životního prostředí a zemědělství (dále jen „krajský úřad“), jako příslušný orgán ve smyslu ust. § 22 zákona, vykonávající státní správu v oblasti posuzování vlivů na životní prostředí, k závěru, že **záměr „Přeložka silnice II/286 – Jičín Robousy – Valdice“ trasy nemá významný vliv na životní prostředí a veřejné zdraví a nebude posuzován podle zákona.**

Odůvodnění:

Ke zveřejněnému záměru se vyjádřili:

- Krajský úřad Královéhradeckého kraje, odbor životního prostředí a zemědělství, vyjádření ze dne 20.02.2008,
- Krajská hygienická stanice Královéhradeckého kraje se sídlem v Hradci Králové, vyjádření ze dne 21.02.2008,
- Česká inspekce životního prostředí, vyjádření ze dne 27.02.2008,
- Český svaz ochránců přírody, základní organizace Křižánky, vyjádření ze dne 27.02.2008,
- Městský úřad v Jičíně, odbor územního plánování a rozvoje města, vyjádření ze dne 10.03.2008,

- Ing. Vladimír Plachý a Mgr. Jan Losík, vyjádření ze dne 11.03.2008.

Z hlediska orgánu ochrany přírody a krajiny ve smyslu působnosti vymezené ust. § 77a odst. 3 zákona č. 114/1992 Sb., o ochraně přírody a krajiny, ve znění pozdějších předpisů (dále jen „zákon o ochraně přírody a krajiny“), nemá krajský úřad k předloženému oznámení zásadní námitky. Záměr svým umístěním negativně neovlivní stávající zvláště chráněná území, územní systém ekologické stability regionální úrovně, významné biotopy zvláště chráněných druhů živočichů či rostlin a území soustavy NATURA 2000 ve smyslu zákona o ochraně přírody a krajiny (evropsky významné lokality a ptáčí oblasti), což bylo dostačujícím způsobem potvrzeno v biologickém hodnocení zpracovaném Mgr. Janem Losíkem v prosinci 2007 ve smyslu ust. § 67 a 45i zákona o ochraně přírody a krajiny (biologické hodnocení tvoří přílohu č. 8 oznámení záměru).

V průběhu zjišťovacího řízení byly Českým svazem ochránců přírody, základní organizací Křižánky (dále jen „ČSOP ZO Křižánky“) vneseny připomínky k předloženému oznámení záměru. Dotčené územní samosprávné celky a dotčené správní úřady nevnesly námitky proti předloženému oznámení a realizační záměru.

Krajský úřad k vyjádření ČSOP ZO Křižánky uvádí následující:

ČSOP ZO Křižánky poukazuje na to, že plánovaná přeložka silnice mají v těsné blízkosti rybník Obora v Sedličkách, který používá k rozmnožování ropucha obecná a považuje tedy za nutné, aby v blízkosti rybníku Obora v Sedličkách byly při výstavbě silnice vybudovány podchody pod silnici a trvalé bariéry z důvodu ochrany obojživelníků.

K danému záměru bylo vypracováno biologické hodnocení, které tvoří přílohu č. 8 oznámení záměru. V biologickém hodnocení na straně 10 a na straně 59 předloženého oznámení je uvedeno:

Samotná konstrukce silnice nebude pro živočichy představovat migrační bariéru, bude tedy průchodná v době s nízkou intenzitou provozu. Zástupci všech druhů savců, které byly v zájmovém území zjištěny, budou vystaveni zvýšenému riziku úhynu při střetech s dopravou na komunikaci. Z hlediska možného střetu vozidel s většími savci (srnec, zajíc, liška) budou nejrizikovitějšími úseky okolí lesa Obora a místa, kde komunikace kříží liniovou zeleně v krajině. Přestože tento vliv nebude představovat vážné ohrožení existence populací savců v zájmovém území, lze na rizikových místech upravit rychlost vozidel nebo alespoň umístit výstražné dopravní značky. U lesa Obora dochází ke křížení trasy komunikace a plánovaného lokálního biokoridoru. Pro jeho převedení je navrhován suchý propustek DN 600. Bylo by vhodné realizovat propustek v tomto místě tak, aby byl průchodný pro co největší spektrum živočichů. Obecně by bylo vhodné vytvořit co největší průchod a místo trubní konstrukce použít rámový typ s nezpevněným dnem. Ústí propustku pak doplnit výsadbami zeleně tak, aby sem živočichové byli přirozeně naváděni.

Nelze vyloučit ani možnost zvýšeného úhynu obojživelníků (zejména žab) v úseku, kde se plánovaná silnice přibližuje Valdickému rybníku. V době provádění průzkumu nebylo možné zjistit početnost ani druhové složení společenstva obojživelníků, které je na tento rybník vázáno. Ale vzhledem k charakteru biotopu lze předpokládat, že se zde tito zvláště chránění živočichové mohou vyskytovat v relativně velkých počtech. Ke střetům by docházelo především v jarním období, kdy žáby migrují z terestrických stanovišť do vodních nádrží, v nichž se rozmnožují. Opodstatněnost této domněnky bude možné ověřit až následným monitoringem úhynu obojživelníků na vozovce. Pokud bude zaznamenán větší počet zabíjených

jedinců lze realizovat kompenzační opatření v podobě zábran, které by v době jarní migrace tyto živočichy naváděly do bezpečného průchodu pod tělesem komunikace.

Na straně 11 biologického hodnocení a na straně 64 oznámení jsou navržena zmírňující a kompenzační opatření, která zahrnují monitoring úhynu obojživelníků v jarním období v úseku kolem Valdického rybníku a doporučení instalace zábran, které navedou migrující obojživelníky do propustky, který v tomto prostoru navazuje na odvodňovací příkop.

Mgr. Jan Losík v závěru svého odborném vyjádření, které je přílohou vyjádření zpracovatele oznámení Ing. Vladimíra Plachého ze dne 11.03.2008 k připomínkám a doporučením ČSOP ZO Křižánky konstatuje:

Navržená trasa přeložky silnice II/286 – Jičín Robousy – Valdice prochází v blízkosti vodních nádrží, které jsou chráněnými druhy obojživelníků využívány k rozmnožování. Riziko zvýšené mortality jedinců migrujících do těchto nádrží se v obecné rovině jeví jako nízké, neboť silnice prochází polními kulturami, které tyto živočichové pravidelně neobývají. Stavba rovněž neoddlučuje biotopy, mezi nimiž by obojživelníci pravidelně migrovali. Les Obora představuje dostatečně velké území s vhodnými podmínkami pro celoroční výskyt populace ropuch obecných a dalších obojživelníků. Preventivní stavba trvalých bariér a průchodů se tedy jeví jako neopodstatněná. V současné době také nelze určit místo, v němž by měla být tato opatření zřízena, aby byla zajištěna jejich funkčnost. Proto doporučuji provádět monitoring komunikace po zahájení provozu a v případě, že budou prokázány vícečetné úhyny obojživelníků, bude možné vyřešit bariéry a průchod dodatečně přímo na kritickém místě.

Městský úřad v Jičíně, odbor územního plánování a rozvoje města, ve svém vyjádření ze dne 10.03.2008 uvádí:

Připravovaná akce přeložky komunikace II/286 – Jičín Robousy – Valdice má na své trase dva podchody a tři trubní propustky. První podchod je umístěn v místě křížení s komunikací do Robous (III/32843) a druhý je v km 1,4 trasy přeložky. Podchody jsou navrženy z prefabrikovaných rámtů světlosti 2 x 3 m (podchodná výška 2,5 m, délka podchodu 15 m a 12 m). Trubní propusti jsou umístěny v km 0,920, 1,428 a 1,990 trasy přeložky. Profil těchto propustků je 800 mm.

Navrhované podchody jsou popsány na straně 13 oznámení záměru.

Rybník, který se nachází v lesním komplexu Obora, je v km 1,3 – 1,5 od plánované přeložky silnice II/286 vzdálen cca 500 až 600 metrů. Plánovaná přeložka silnice se v km 1,9 – 2,0 přibližuje k Valdickému rybníku na vzdálenost cca 150 m. V místech, kde se trasa plánované přeložky nejvíce přibližuje k vodním plochám, jsou tedy navrženy dva propustky světlosti 800 mm (km 1,428 a 1,990) a jeden podchod světlosti 2 x 3 m (km 1,4).

Český svaz ochránců přírody, základní organizace Křižánky, doporučuje výsadbu zeleně podél celé plánované trasy přeložky.

V oznámení na straně 70 je uvedeno, že při stavbě nedojde k většímu kácení stromů a křovin, pouze v napojení na stávající silnice dojde k odstranění několika menších stromů a keřů na silničním pozemku. V rámci objektu sadových úprav se počítá s výsadbou nové zeleně v okružní křižovatce a s pásovou výsadbou na větších zářezových a násypových svazích tak, aby se stavba vhodně začlenila do krajiny. Na straně 64 oznámení jsou navržena zmírňující a kompenzační opatření, která k výsadbám podél komunikace navrhnou listnaté stromy. Bližší

projekt sadových úprav bude upřesněn v navazujících řízeních po dohodě v příslušném orgánem ochrany přírody a krajiny.

S ohledem na povahu a rozsah záměru, jeho umístění a charakteristiku předpokládaných vlivů záměru na veřejné zdraví a životní prostředí a s ohledem na obsah doručených vyjádření dospěl příslušný úřad k závěru, že záměr není nutné posuzovat v rozsahu celého zákona.

Závěr zjišťovacího řízení nenahrazuje vyjádření dotčených správních úřadů, ani příslušná povolení podle zvláštních předpisů. Závěr zjišťovacího řízení není rozhodnutím vydaným ve správním řízení a nelze se proti němu odvolat.

Správní úřad, který vydává rozhodnutí nebo opatření podle zvláštních právních předpisů k záměru „Přeložka silnice II/286 – Jičín Robousy – Valdice“, zveřejní podle ust. § 10 odst. 4 a 5 zákona žádost o vydání tohoto rozhodnutí, a to vždy alespoň na internetu.

¹ Krajský úřad
Královéhradeckého kraje
odbor životního prostředí a zemědělství
odd. EIA a IPPC



Dr. Ing. Richard Veselý
vedoucí oddělení EIA a IPPC

Příloha: kopie obdržených vyjádření (pro oznamovatele)

Rozdělovník k čj.: 2138/ZP/2008 - ČR

Dotčené územní samosprávné celky:

- 1) Královéhradecký kraj – zde
- 2) Město Jičín, Žižkovo náměstí 18, 506 01 Jičín
- 3) Město Železnice, Náměstí Svobody 1, 507 13 Železnice
- 4) Obec Valdice, Jičínská 37, 507 11 Valdice
- 5) Obec Soběraz, Soběraz 70, 507 13 Železnice

Dotčené správní úřady:

- 1) Krajská hygienická stanice Královéhradeckého kraje, územní pracoviště Jičín,
Bolzanova 36, 506 15 Jičín
- 2) ČIŽP OI Hradec Králové, Resslova 1229, 500 02 Hradec Králové
- 3) Obecní úřad Valdice, Jičínská 37, 507 11 Valdice
- 4) Obecní úřad Soběraz, Soběraz 70, 507 13 Železnice
- 5) Městský úřad Železnice, Náměstí Svobody 1, 507 13 Železnice
- 6) Městský úřad Jičín, Žižkovo náměstí 18, 506 01 Jičín

Oznamovatel:

Město Jičín, Žižkovo náměstí 18, 506 01 Jičín

Na vědomí:

- 1) MŽP ČR, odbor IPPC a projektové EIA, Vršovická 65, 100 10 Praha 10
- 2) MŽP ČR, OVSS VI., Resslova 1229, 500 02 Hradec Králové
- 3) ZO ČSOP Křižánky, Na Jihu 532, 506 01 Jičín

Záznam

„Přeložka silnice II/286 – Jičín, Robousy – Valdice“ – příprava dokumentace pro územní řízení“

Záznam z 1. pracovního výboru stavby, který se uskutečnil dne 11. listopadu 2014 v zasedací místnosti Správy a údržby silnic KHK – pracoviště Jičín.

Účastníci jednání viz. příložená presenční listina.

V úvodu jednání projektant předložil rozsah stavby a zásady řešení, které vychází ze studie zpracované v roce 2005. Trasa přeložky byla zahrnuta do územního plánu dotčených obcí a je tedy územně dána. Zábory dotčených pozemků projednává v této trase MěÚ Jičín dle tehdejší dohody. Hlavním účelem dnešního jednání bylo upřesnění křížení trasy přeložky s dalšími silnicemi v dotčeném území a to hlavně s ohledem na bezpečnost silničního provozu.

Po vzájemné diskuzi bylo vybráno konečné řešení pro zpracování dokumentace pro územní řízení:

- 1) Začátek trasy – křížení se silnicí III/32843 do Robous (stará silnice I/35) – místo průsečné křižovatky s podchodem bude okružní křižovatka o vnějším průměru $D = 28$ m s podchodem pro pěší na trase Jičín – Robousy. Tato křižovatka přirozeně zpomalí rychlost před vjezdem na stávající velkou okružní křižovatku ($D = 50$ m), tím se zlepší i hlukové poměry k vedlejší zástavbě.
- 2) Dle požadavku Města Jičín bude v KM 1,398 navržen podchod pro pěší a cyklisty na trase výhledové cyklostezky směr Dvorce a Studeňany. Tento podchod by měl sloužit i pro migrace bezobratlých živočichů směrem k Oboře. Podchod vychází se dnem v úrovni stávajícího terénu – je v násypu přeložky II/286.
- 3) Křížení se silnicí III/2861 Valdice – Studeňany. S ohledem na bezpečnost provozu bude toto křížení navrženo jako mimoúrovňové s nadjezdem silnice II/286, zatím bez propojení. Podélný řez přeložky II/286 bude v tomto úseku upraven, v další části přeložky (na obchvatu Valdic) bude zářez zmenšen na základě provedeného geologického průzkumu s ohledem na stabilitu zářezových svahů.
- 4) Křižovatka na konci přeložky v napojení na stávající silnici II/286 za zástavbou Valdic zůstane okružní s průměrem $D = 50$ m tak, aby umožnila výhledové propojení na starou silnici I/35 směr Turnov (dokončení „malého“ okruhu kolem Jičina) a též na plánovanou severní přeložku silnice I/35.

Závěr z jednání:

Doporučení řešení bude zpracováno do podkladů DÚR, tak aby mohlo být dokončeno hlukové posouzení a upřesněny zábory dotčených pozemků.

Zapsal za projektanta akce

Projekt servis Jičín

Ing. V. Janda



Příloha: Presenční listina

PROJEKTSERVIS JIČÍN s.r.o.








506 01 Jičín, Jarošovská 291

tel. 493 532 247

IČO: 25 29 75 38 DIČ: CZ25297538

Presenční listina

z pracovního výboru stavby „Přeložka silnice II/286 – Jičín Robousy – Valdice“, který se uskutečnil v úterý 11. listopadu v 9:00 hod. v zasedací místnosti Správy a údržby silnic KHK – pracoviště Jičín.

Organizace	Jméno – čitelně	Podpis
Krajské ředitelství Policie KHK – územní odbor Jičín – dopravní inspektorát	KUITEK	
Správa silnic Královéhradeckého kraje p.o.	Valdice	
Správa a údržba silnic KHK	Jičín	
MěÚ Jičín – odbor dopravy	Dvořák	
MěÚ Jičín – odbor územního plánování a rozvoje města	Popelka	
Projektservis Jičín s.r.o.	JANDA, PATRAK	
KU KHK	Zachoval	

Záznam

z 2. pracovního výboru stavby

„Přeložka silnice II/286 – Jičín, Robousy – Valdice“ – DÚR

Záznam z 2. pracovního výboru stavby, který se uskutečnil dne 2. prosince 2014 v zasedací místnosti SÚS KHK a.s. – pracoviště Jičín.

Účastníci jednání viz. příložená presenční listina.

Na začátku jednání projektant předložil situaci a podélný řez stavby upravený dle závěrů a doporučení z 1. kontrolního dne.

- 1) Úprava podélného řezu, hlavně u křížení se silnicí III/2861 – Valdice – Studeňany, kde bude nadjezd silnice II/286, znamená provedení násypu (až výšky 6m) v délce cca 650 m. To ale znamená přeložku souběžného vedení VN v délce 750 m. Vlastní nadjezd je řešen pomocí mostu o 1 poli dl. 25 m.
- 2) Dále byla předložena situace s novou okružní křižovatkou na začátku trasy v křížení se silnicí III/32834 do Robous – včetně podchodu pro pěší.
- 3) Na konci trasy v napojení na silnici II/286 za zástavbou Valdic je otázkou řešení plánované trasy chodníku mezi Železnici a Valdicemi (plánovaná akce Města Železnice) – ve Valdicích je stávající chodník podél zástavby po pravé straně silnice II/286, za okružní křižovatkou by měl být chodník vzhledem k profilu terénu a napojení na místní komunikaci na Těšín veden po levé straně stávající silnice II/286 (po okraji vedlejšího pole – za stávajícím silničním příkopem).

Okolo nové okružní křižovatky by chodník měl být veden po jejím severním okraji – tedy od Valdic proloužit stávající chodník po pravé straně silnice II/286, před okružní křižovatkou přechodem pro pěší přejít na druhou stranu silnice a okolo křižovatky pokračovat dál do Železnice po levé straně silnice II/286.

V rozsahu okružní křižovatky se zvětší zábor i pro tento chodník, nebo stezku v š. 3 m.

- 4) Pro výpočet trvalých záborů je nutné upřesnit řešení násypového a výkopového tělesa. Po úpravě podélného řezu ve 2. části přeložky – na obchvatu Valdic jsou největší násypy okolo nadjezdu silnice na Studeňany a to okolo 6 m v ose přeložky.

Dle doporučení výsledků geologického průzkumu se po sejmutí ornice (tl. okolo 40 cm) předpokládá nedostatek násypů a tedy dovoz vhodného kamenitého materiálu do násypů. Sklony svahů násypového tělesa zde budou dle normy – tedy násyp do 3, resp. 4 m u svodidel ve sklonu 1:2,5 a výše ve sklonu 1:1,5. U násypů výšky 4 m a více budou osazeny silniční svodidla.

Zářezové svahy v daných podmínkách při hloubkách do max. 3 m budou ve sklonu 1:2.

Dle normy pro zemní práce je u násypů doporučeno a u zářezů předepsáno v napojení na okolní terén provést zaoblení s tečnami o délce 2 + 2 m. Toto zaoblení by ale znamenalo zvětšení trvalého záboru š. 4 m po celé délce stavby – což je cca $3.500 \times 4 = 14.000$,- m² = 1,4 ha a navíc další vícenásobky se sejmutím a převozem ornice (navíc cca 5.600 m³ ornice odvést a doplnit vhodným materiálem).

Proto bylo rozhodnuto toto zaoblení neprovádět a do plochy trvalého záboru tak jako v předchozím stupni zahrnout navíc rezervní pruhy š. 1 m po obou stranách silničního tělesa, ale ornici snímat pouze po okraj silničního tělesa bez těchto pruhů.

V zářezech je navrženo pro odvodnění pláňě řešit příkopy s hloubkou 0,2 m pod úroveň pláňe. Tyto příkopy budou zaústěny buď do silničních propustků a dále do stávajícího odvodnění, nebo v případě, že by patní příkopy podél pokračujících násypů byly neúměrně dlouhé, provést vsakovací jámy a žebra vysypaná kamenitým materiálem.

Dna příkopů v zářezech se budou zpevňovat pouze v min. spádech do 0,5 %, jinde z důvodů jejich strojní údržby nebudou příkopové tvárnice navrhovány.

- 5) Dále byly upřesněny vjezdy na okolní pozemky v průběhu celé trasy přeložky. Ve studii navržené sjezdy byly většinou navrženy v nulových profilech trasy, nyní došlo k jejich upřesnění i dle požadavku majitelů dotčených pozemků při projednávání záboru na MěÚ Jičín. Podélné propustky u vjezdů na pole, které budou šířky 8 m budou z trub DN 400.

Příčné propustky pod II/286 budou DN 600 ~ 800 dle délky a spádu dna propustku. Sjezdy na pole budou dále upřesněny se zástupci zemědělských organizací, které zde hospodaří – to je Lužanská a.s. a ZD Radim.

- 6) Řešení odvedení dešťových vod na několika místech trasy.

- a) Na začátku je podchod pro pěší v malé okružní křižovatce – jeho dno je možné odvodnit pouze pomocí vsakovacího žebra s přepadem do stávající jednotné kanalizace z Robous do Jičina.
- b) V průběhu další trasy je voda ze silničních propustků zaústěna do stávajících zatrubnění dešťových vod a nebo do vedlejších zemědělských pozemků – jedná se o malé povodí a množství vod – je možné opět řešit přes vsakovací žebra na koncích příkopů.
- c) Problém je na konci trasy, kde voda ze stávajících příkopů podél silnice II/286 je zaústěna do stávající jednotné kanalizace Valdic a to na jejím začátku. Tato kanalizace se přečerpává na stoku, která vede přes Jičín na čističku odpadních vod. Do této kanalizace se tedy může zaústit co nejméně dešťových vod. Vsakování do terénu je vzhledem k daným geologickým podmínkám problematické – přesto se musí ale takto řešit (přes vsakovací žebra atd.). Bude řešeno ve spolupráci s Ing. Kujanem a projednáno na dalším pracovním výboru.

Závěr z jednání

Dohodnuté řešení bude zapracováno do dokumentace a budou se zpracovávat zábery dotčených pozemků. V katastrálním územím Robousy, kde až v lednu 2015 budou nové digitální pozemky – jak mapové podklady, tak informace o pozemcích, bude snaha získat tyto údaje již v průběhu prosince 2014, jinak by se zábery v k.ú. Robousy mohly zpracovat až v lednu 2015.

Zapsal za projektanta akce

Projektservis Jičín








Ing. V. Janda



Příloha: Presenční listina

Presenční listina

z 2. pracovního výboru stavby „Přeložka silnice II/286 – Jičín Robousy – Valdice“, který se uskutečnil v úterý 2. prosince v 7:00 hod. v zasedací místnosti Správy a údržby silnic KHK – pracoviště Jičín.

Organizace	Jméno – čitelně	Podpis
KÚ KHK – Odbor investic	Zachoval	
Správa a údržba silnic KHK		
MěÚ Jičín – odbor dopravy	Ducynski	
MěÚ Jičín – odbor územního plánování a rozvoje města	Podoba	
Projektservis Jičín s.r.o.	JANDA, PATEK	
Dečísle Jičín	BALEŠ	
SUS KHK a.s.	HEDLICHA	
— K —	BALÍČEK	

Lužanská zemědělská a.s.

507 06 Lužany 197

Lužany 12.12.2014

Přeložka silnice II/286 Robousy – Valdice

Na dnešním jednání byly upřesněny vjezdy nutné pro obhospodařování pozemků v užívání Lužanské zemědělské a.s. Bude se jednat o oboustranné vjezdy v kilometru 0,716 a 1,250 dle staničení nové silnice. Šířka vjezdu bude minimálně 8 m.

Za Lužanskou zemědělskou a.s.

Ing. Otto Köstinger



Ing. Valentina Šmejdivá



Za Projektservis Jičín s.r.o.

Ing. Vladimír Janda



Zemědělská společnost Radim a. s. Soběraz 76, 507 13 Železnice, tel. 493 597 129

(Zem. spol. Radim a. s. byla zapsána do obchodního rejstříku dne 6. 2. 1997 u Krajského soudu v Hradci Králové, oddíl B, vložka 1579

Přeložka silnice II/286 Robousy – Valdice - projednání sjezdu na pozemky
v užívání naší společnosti

Na dnešním jednání byly upřesněny vjezdy na pozemky v užívání naší
společnosti. Požadujeme oboustranné vjezdy v km 1,928, 2,560, 3,420
dle staničení přeložky silnice. Šířky vjezdu požadujeme 8 m.

V Soběrazi 12.12.2014

.....
Za Zemědělskou společnost Radim
Ing. Glos Jaroslav

Zemědělská společnost
R A D I M a. s.
PSČ 507 13, IČO 25264508
DIČ CZ25264508 ②

.....
Za Projektservis s.r.o.
Ing. Vladimír Janda

poslední strana

Záznam

z 3. pracovního výboru stavby

„Přeložka silnice II/286 – Jičín, Robousy – Valdice“ – DÚR

Záznam z 3. pracovního výboru stavby, který se uskutečnil dne 17. prosince 2014 v zasedací místnosti SÚS KHK a.s. – pracoviště Jičín.

Účastníci jednání viz. přiložená presenční listina.

Od posledního kontrolního dne projektant upřesnil řešení silničního tělesa dle příčných řezů pro výpočet trvalého záboru.

Vzhledem k tomu, že v katastru Robousy budou nové digitální mapy až od 6. ledna 2015 – bude záborový elaborát zpracován následně v lednu 2015 a předán zadavateli.

Na jednání byly dále řešeny tato záležitosti:

1) Byla upřesněna skladba stavebních objektů

- SO 100 – Komunikace
- SO 201 – Podchod v KM 0,152
- SO 202 – Podchod v KM 1,398
- SO 203 – Nadjezd v KM 2,271
- SO 204 – Protihluková opatření
- SO 300 – Úprava vodovodních řadů
- SO 301 – Retenční nádrž (nebo jiné odvodnění)
- SO 302 – Úprava meliorací
- SO 401 – Úpravy a přeložky vedení 35 kV
- SO 402 – Úpravy elektrických kabelů NN
- SO 403 – Úpravy VO
- SO 404 – Ochrana telekomunikačních vedení
- SO 500 – Přeložka VTL plynovodu
- SO 800 – Úpravy území

2) Projektant projednal se zástupci zemědělských organizací, které hospodaří na pozemcích dotčených stavbou, sjezdy na vedlejší pozemky z přeložky II/286.

Dva sjezdy byly navrženy i v místech dle požadavku majitelů pozemků uplatněných při projednávání záborů stavby na MěÚ v Jičíně – tyto sjezdy budou sloužit i zemědělským organizacím.

V celém rozsahu stavby hospodaří – Lužanská zemědělská a.s. – od začátku stavby do KM cca 1,500 (v k.ú. Robousy) – kde jsou sjezdy navrženy v KM 0,716 a 1,250. Na zbytku trasy hospodaří Zemědělská společnost RADIM a.s. – zde jsou požadovány a navrženy vjezdy v KM 1,900, 2,560 a 3,420.

Vjezdy budou všude oboustranné, dle požadavku šířky 8 m. Byla snaha je umístit do nulových profilů, nebo do malých násypů a výkopů.

3) Odvodnění na konci trasy za Valdicemi je problémem, protože mimo vodu ze stávajících silničních příkopů silnice II/286 a nových příkopů přeložky jsou zde i zřejmě vyústění hlavnků z meliorací z pole, které je ale až za přeložkou.

Při přivalových deštích z pole teče tolik vody, že nestačí stávající příkopy a voda přetéká přes stávající silnici II/286 a zatápí rodinné domky na začátku Valdic.

Jako možné řešení je zde proto pro zachycení této vozovky vybudovat retenční nádrže s přepadem do stávající kanalizace a nebo odvedení vody otevřeným příkopem nebo zatrubněním podél zástavby Valdic západním směrem do stávajícího odvodňovacího příkopu. Řešení bude projednáno se správcem kanalizace VOS a.s. Jičín a další návrh s ing. Kujanem.

Ověření rozsahu meliorací v celé trase přeložky silnice II/286 bylo provedeno na Povodí Labe a.s. pracoviště Jičín (dříve OSMS Jičín).

Meliorace jsou v KM:

- 0,140 ~ 0,575 (dl. úseku - 435 m)
- 0,845 ~ 1,400 (dl. úseku - 555 m)
- 1,575 ~ 2,265 (dl. úseku - 690 m)
- 2,700 ~ 2,790 (dl. úseku - 90 m)

Pouze ale ve druhém úseku, kde byly meliorace realizovány v roce 1985, je archivní dokumentace. V ostatních místech se drenáže prováděly před rokem 1970 (většina okolo roku 1930) a dokumentace zde není.

V projektu se v rámci stavebního objektu SO 302 – Úprava meliorací bude počítat v zářezech, kde bude příkop hlubší než 0,9 m s podchycením drenáží (hlavně případných hlavních a jejich zaústěním do propustků, nebo silničních příkopů s odlážděním a úpravou výtoku.

4) Projektant obdržel výsledky inženýrsko – geologického průzkumu v trase přeložky ze závěrů vyplývá:

- celé staveniště patří mezi podmíněně vhodné
- tloušťka ornice se pohybuje od 0,4 až do 0,9 m (splachy)
- zemní práce budou probíhat v jemnozrnných zeminách, které jsou objemově nestálé a silně namrzavé – budou se tedy muset upravovat a to buď vápnem nebo DOROSOLEM a to jak při použití do násypů, tak i pod pláň – kde se navíc musí počítat s možností výměny podloží a s jejím nahrazením lomovým kamenem, drceným kamenivem a šterkodrtí v tl. 0,5 ~0,8 m
- zakládání obou podchodů může být plošné, u druhého podchodu se musí počítat s náhradou zeminy v podloží kamenitým materiálem s odvodněním
- nadjezd přes silnici na Studeňany je doporučeno založit na pilotách, které by se prováděly ze stabilizovaného násypu po obou stranách mostu. Dl. pilot se předpokládá okolo 10 m.

Závěr z jednání:

- Bylo dohodnuto do DÚR zahrnout i osvětlení velké okružní křižovatky na konci stavby v napojení na stávající silnici II/286 za Valdicemi
- Do příštího kontrolního dne projektant zjistí možnosti odvedení dešťové vody na konci stavby po konzultaci se správcem kanalizace VOS a.s. Jičín a starostou obce Valdice.







Zapsal za projektanta akce

Projektservis Jičín

Ing. V. Janda

Presenční listina

z 3. pracovního výboru stavby „Přeložka silnice II/286 – Jičín Robousy – Valdice“, který se uskutečnil ve středu 17. prosince v 7:00 hod. v zasedací místnosti SÚS KHK a.s. – pracoviště Jičín.

Organizace	Jméno – čitelně	Podpis
KÚ KHK – Odbor investic	Jan Zachoval	
SÚS KHK a.s.	Vladimír Janiš	
MěÚ Jičín - tajemník	B. Pěšáková	
MěÚ Jičín – odbor dopravy	Ing. J. Pěšáková	
MěÚ Jičín – odbor územního plánování a rozvoje města	Ing. J. Pěšáková	
Projektservis Jičín s.r.o.	Vladimír Janiš	

Záznam

ze 4. pracovního výboru stavby

„Přeložka silnice II/286 – Jičín, Robousy – Valdice“ – DÚR

pracovní výbor se uskutečnil dne 14.1.2015 v zasedací místnosti SÚS KHK a.s. – pracoviště Jičín. Účastníci jednání viz. příložená presenční listina.

Na jednání projektant nejprve seznámil přítomné s řešením odvodnění ve Valdicích a dále za účasti zpracovatele akustické studie s jejími výsledky.

1) Odvodnění Valdice

Protože není možné zaústit dešťové vody v tomto prostoru do stávající jednotné kanalizace (požadavek správce kanalizace – VOS Jičín a.s.) je navrženo odvést dešťové vody samostatně ze silničních příkopů nejprve otevřeným příkopem podél hranice zástavby Valdic západním směrem (po pozemku MěÚ Železnice) až po roh oplocení vedlejších pozemků a dále zatrubněním pod polem až do stávajícího otevřeného příkopu, který vede podél zahrádek a je do něj zaústěna i dešťová kanalizace z části Valdic. Délka příkopu bude cca 180 m, délka zatrubnění 442 m.

2) Výsledky akustické studie

Dnešního dne byly předloženy výsledky akustické studie. Výpočtové body jsou tyto:

- v Robousích
 - stavba – rozestavěný objekt R.D.
 - čp. 160
 - čp. 173
- v Sedličkách (u silnice na Studeňany) – čp. 46
- ve Valdicích
 - čp. 132 – R.D. na rohu zástavby v Severní ulici
 - čp. 154 (krajní řadovka) v Severní ulici
 - čp. 167 (bytový dům u stávající II/286 – Jičínská ulice)

Současná akustická situace byla měřena na 3 místech:

- M1 – Robousy u čp. 160
- M2 – Sedličky čp. 46
- M3 – Valdice čp. 167

Mimo denní dobu u M1 byly všude v denní i noční době překročeny limity hluku (60 resp. 50 dB) a to o 0,6 v Sedličkách až po 8,6 dB ve Valdicích v noční době.

Výsledky výpočtů k roku 2018 ukazují, že v žádném z výpočtových bodů nebude po denní či noční dobu překročený požadovaný limit hluku.

Rezervy limitu pro denní dobu i při započítání horní hranice nejistoty výsledků výpočtů (2dB) jsou v Robousích 5,8 až 8,3 dB, v Sedličkách 8,1 dB, ve Valdicích 4,5 až 16,3 dB. Pro noční dobu v Robousích 4,5 ~ 7,6 dB, v Sedličkách 6,7 dB, ve Valdicích 2,3 ~ 14,0 dB.

Z důvodů bezpečnosti výsledků výpočtu byly počítány hodnoty i **pro výhled roku 2050** (poslední rok pro který jsou stanoveny výhledové koeficienty dopravy z ŘSD).

V tomto případě jsou hodnoty výpočtových rezerv pro tyto lokality pro denní dobu:

- Robousy 4,5 ~ 7,0 dB
- Sedličky 6,5 dB
- Valdice 3,3 ~ 15,1 dB

Pro noční dobu:

- Robousy 3,4 ~ 6,4 dB
- Sedličky 5,2 dB
- Valdice 1,3 ~ 13,0 dB

(což znamená, že i v nejhorším bodě u čp. 167 by doprava mohla být ještě o 50% větší než dle předpokladu koeficientů a byla by v limitu).

Z výsledků měření a výpočtů akustické studie vyplývá:

- a) po realizaci přeložky dojde ke zlepšení nynější nevyhovující akustické situace
- b) i pro výhledové množství dopravy až po rok 2050 nebudou limity pro denní ani noční dobu překročeny a to s dostatečnou rezervou

Z uvedených důvodů by nebylo nutné navrhovat protihluková opatření. Přesto **bylo rozhodnuto, že do stavby bude zahrnut stavební objekt SO 204 – Protihluková opatření** a to jak po stránce potřebného zvětšeného trvalého záboru, tak předpokládaných nákladů.

Případná protihluková opatření budou realizována buď po uvedení stavby do provozu na základě měření skutečné akustické situace a nebo dle finančních možností investora. Protihlukové opatření bude navrženo v Robousích od podchodu za okružní křižovatkou v délce 200 m směrem k Valdici.

Ve Valdicích od okružní křižovatky opět v dl. 200 m směrem k Robousům. Uvažuje se se zřízením protihlukových stěn výšky 3 m umístěných za silničním svodidlem v rozšířené krajinci.






Navržená opatření SO 204 - Protihluková opatření budou zahrnuta do dokumentace.

Zapsal za Projektservis Jičín
Ing. Vladimír Janda

Příloha: presenční listina

Presenční listina

z 4. pracovního výboru stavby „Přeložka silnice II/286 – Jičín Robousy – Valdice“, který se uskutečnil ve středu 14. ledna 2015 v zasedací místnosti SÚS KHK a.s. – pracoviště Jičín.

Organizace	Jméno – čitelně	Podpis
KÚ KHK – Odbor investic	Zachoval	
SÚS KHK a.s.	Buršík Hodulický	 
Projektservis Jičín s.r.o.	JANDA	
Enviconsult Praha	LIBERKO	

MINISTERSTVO OBRANY ČR
SEKCE EKONOMICKÁ A MAJETKOVÁ
ODBOR OCHRANY ÚZEMNÍCH ZÁJMŮ A ŘÍZENÍ PROGRAMŮ NEMOVITÉ INFRASTRUKTURY
Teplého 1899, 530 02 Pardubice, datová schránka hjaavk

V Pardubicích dne ~~14~~ března 2015

Sp.zn. 39980/2015-8201-OÚZ-PCE

Výtisk číslo: ~~4~~

Počet listů: 1

Projektservis Jičín s.r.o.
Jarošovská 291

506 01 J I Č Í N

Věc: „II/286 Jičín, Robousy - Valdice, přeložka”

Ve smyslu § 175 zákona č.183/2006 Sb., o územním plánování a stavebním řádu (stavební zákon) a zákon č. 222/1999 Sb. o zajišťování obrany České republiky v platném znění. Vám sděluji výsledek vyhodnocení výše uvedené akce a vydávám:

z á v a z n é s t a n o v í s k o

České republiky - Ministerstva obrany, jejímž jménem jedná na základě pověření ministra obrany ze dne 5. ledna 2015 a ve smyslu § 7, odst. 2 zákona č. 219/2000 Sb. vedoucí oddělení ochrany územních zájmů Pardubice, Odboru ochrany územních zájmů a řízení programů nemovité infrastruktury, Sekce ekonomické a majetkové, Bc. Pavla Hromádková, se sídlem Teplého 1899, 530 02 Pardubice.

Realizace akce se povoluje při dodržení údajů projektové dokumentace (situování, výška, rozsah apod.) a níže uvedených podmínek, které požadují zahrnout do výrokové části rozhodnutí.

Stanovisko platí dva roky za předpokladu, že nedojde ke změnám v hlavních parametrech stavby. Nebude-li stavba v termínu zahájena, musí být požádáno o nové rozhodnutí (včetně nového předložení dokumentace) nejméně 60 dnů před ukončením platnosti.

Stanovisko platí současně pro všechny další stupně projektu i pro veškeré další řízení (vodoprávní, veřejnoprávní apod.). Na jeho základě lze vydat územní rozhodnutí, vodorohospodářské rozhodnutí, případně i stavební povolení. Investor (projektant) má právo k jeho rozmnožení a použití pro všechny potřebné účely, je však povinen předat ho v opise všem dalším složkám, které budou na akci spoluúčastné, aby se zabránilo zbytečnému jednání.

Toto závazné stanovisko není souhlasem vlastníka pozemku a nemovitostí ve vlastnictví ČR-MO s výše uvedenou akcí dle § 85 a § 109 zákona č. 183/2006 Sb., ve znění pozdějších předpisů. V případě, že jsou navrhovanou stavbou (rekonstrukcí, ...) dotčena jakákoliv vlastnická práva k nemovitostem ve vlastnictví ČR, ke kterým má Ministerstvo obrany příslušnost hospodaření, kontaktujte v souladu s vlastnickým právem na listu vlastnictví Agenturu hospodaření s nemovitým majetkem MO, Odbor územní správy majetku Pardubice, Teplého 1899, 530 02 Pardubice.

Podmínky:

1. Bude - li povolení stavby vedeno dle § 117 stavebního zákona v platném znění, je nezbytné, aby vydání certifikátu autorizovaného inspektora bylo provedeno jen na základě závazného stanoviska

Ministerstva obrany, neboť se daná akce nachází v území vymezeném MO v souladu s § 175 stavebního zákona.

2. Při uzavírce silnice II/286 požaduji tuto skutečnost oznámit Agentuře logistiky - Regionálnímu středisku vojenské dopravy, Velké náměstí 33, Hradec Králové, prap. Rudolf Bartoš, tel.č. 973 251 517, min. 3 týdny předem včetně navržených objízdných tras k provedení zvláštních opatření.

V řešené lokalitě se nenachází vojenské inž. sítě.

Vedoucí oddělení ochrany územních zájmů Pardubice
Bc. Pavla Hromádková



Vyřizuje: Zuzana Komárková, tel: 973 245 682

Při další případné korespondenci, týkající se uvedené věci, uveďte naši spisovou značku a žádosti zasílejte doporučenou poštou.

Záznam

z 5. pracovního výboru stavby

„Přeložka silnice II/286 – Jičín, Robousy – Valdice“ – DÚR

který se konal dne 3. března 2015 v zasedací místnosti SÚS KHK v Jičíně. Účastníci jednání viz. přiložená presenční listina.

Od posledního kontrolního dne projektant provedl upřesnění skladby a rozsahu jednotlivých stavebních objektů – kterých je celkem 14 a provedl ve spolupráci s projektanty přeložek inž. sítí propočet stavebních nákladů. Zatím mimo objekt SO 500 – Přeložky VTL Plynovodů – čeká se na vyjádření RWE.

Dále projektant rozeslal požadavky na vyjádření jednotlivým orgánům státní zprávy s tímto výsledkem:

- KŘP KHK – ÚO Jičín – Dopravní inspektorát – bez připomínek
- MěÚ Jičín – odbor životního prostředí
 - liniové výsadby – navrženo po vzájemné konzultaci a odsouhlaseno
 - suché průchody pro malé živočichy – navrženy propustky a podchod
 - vynětí ze ZPF – přes MěÚ ŽP bude řešit KÚ KHK – zábor trvalý je do 10 ha
 - skládka ornice navržena na začátku stavby na pozemku města Jičína – dočasný zábor na 3 roky
 - požádat může investor až bude mít všechny souhlasy majitelů dotčených pozemků
 - vodní hospodářství – odvodnění Valdice – požadavek na vyjádření Povodí Labe, Státní pozemkový úřad (meliorace), SŽDC – drážní propust – požádáno
- MěÚ Jičín – památková péče
 - předběžná konzultace – upozornění na archeologický průzkum – je zde prostor s vysokou pravděpodobností nálezů – to znamená – předpokládat zvýšené náklady na průzkum, ale i možné časové nároky v harmonogramu stavby. Investor by měl už nyní oznámit záměr Archeologickému ústavu Praha – třeba již i s určením prováděcí (své) organizace na arch. průzkum (Muzeum HK a nebo Jičín – které mají oprávněné archeology)
- MěÚ Jičín – odbor dopravy
 - již v rámci DÚR řešit povolení napojení na stávající silnice a M.K. – ve spolupráci s projektantem zajistí investor

Během práce na této DÚR došlo ke změnám, se kterými se v kalkulaci zakázky nepočítalo.

Navíc přibyla:

- Okružní křižovatka na začátku trasy v Robousích s podchodem a osvětlením
- Podchod v KM 1,398 s odvodněním
- Nadjezd v KM 2,271 – nad silnicí II/2861 na Studeňany
- Protihluková opatření
- Úprava – přeložky vodovodních řadů

- Odvodnění Valdice – včetně doměření, mapových podkladů a dalších vyjádření
- Větší rozsah přeložky vysokého napětí 35 kV (v nadjezdu)
- Veřejné osvětlení okružní křižovatky na konci úseku ve Valdicích








Tyto změny si samozřejmě vyžádaly zvýšené náklady na zpracování dokumentace – další kooperace, projednávání atd – bude řešeno následně s investorem po vyčíslení vícenákladů.

zapsal: za Projektservis Jičín Ing. V Janda

Příloha: presenční listina

Presenční listina

z 5. pracovního výboru stavby „Přeložka silnice II/286 – Jičín Robousy – Valdice“, který se uskutečnil v úterý 3. března 2015 ve 13:30 hod. v zasedací místnosti Správy a údržby silnic KHK – pracoviště Jičín.

Organizace	Jméno – čitelně	Podpis
▪ KÚ KHK – odbor investic	Zachoval	
▪ SÚS KHK a.s. – tech. nám. Ing. Koutník		
▪ SÚS KHK a.s. – pracoviště Jičín	Bučelka medvěda	 
▪ MěÚ Jičín – odbor dopravy	Ducanyski	
▪ MěÚ Jičín – tajemník	BAŘEŠ	
▪ Projektsevis Jičín s.r.o.	JAKUBA PATRAK	
Děsto Jičín	Hanáčik	